


Imp. n° 21928

**MET.: ALL.TO BIOMETANO RINGAS OVA S.R.L.**

**DN 100 (4") - 75 bar**

**NEI COMUNI DI SALE (AL), TORTONA (AL) E CASTELNUOVO SCRIVIA (AL)**

## **RIEPILOGO COMPETENZE E PROCEDIMENTI AUTORIZZATIVI PUBBLICI**



2	Nov.'25	Emissione per Autorizzazione Unica 327	Turco	Rino	Barci
<b>Indice</b>	<b>Data</b>	<b>Revisione</b>	<b>Redatto</b>	<b>Controllato</b>	<b>Approvato</b>
<b>Cliente:</b>		<b>Progettista:</b>	<b>Comm. Prog.:</b>	<b>4307/87</b>	
			<b>Comm. Snam:</b>	NQ/R24250/L01 NQ/R24250/L02	

# RIEPILOGO COMPETENZE E PROCEDIMENTI AUTORIZZATIVI PUBBLICI



COMM. SNAM

NQ/R24250/L01  
NQ/R24250/L02

O.D.L.

7200220839

REV

2



DATA

NOV. 2025

Ente competente	Tipologia vincolo	Tipologia procedimento autorizzativo	Note particolari	Note SNAM RETE GAS
COMUNE DI CASTELNUOVO SCRIVIA (AL)	URBANISTICO	PERMESSO DI COSTRUIRE	ISTANZA PER MEZZO DI PORTALE TELEMATICO	
COMUNE DI CASTELNUOVO SCRIVIA (AL)	DEPOSITO SISMICO	DENUNCIA OPERE STRUTTURALI	ISTANZA PER MEZZO DI PORTALE TELEMATICO	
COMUNE DI CASTELNUOVO SCRIVIA (AL)	PAI - PGRA	NESSUNO		
COMUNE DI CASTELNUOVO SCRIVIA (AL)	AMBIENTALE	NESSUNO	DI COMPETENZA DEL PARCO DEL PO PIEMONTESE	
COMUNE DI CASTELNUOVO SCRIVIA (AL)	PAESAGGISTICO	NESSUNO		
COMUNE DI CASTELNUOVO SCRIVIA (AL)	INTERFERENZA CON STRADA COMUNALE (ATTRaversAMENTO STRADA OVA)	RICHIESTA DI MANOMISSIONE ED OCCUPAZIONE SUOLO PUBBLICO	ISTANZA PER MEZZO DI PORTALE TELEMATICO	
COMUNE DI SALE (AL)	URBANISTICO	SCIA	ISTANZA PER MEZZO DI PORTALE TELEMATICO	
COMUNE DI SALE (AL)	INTERFERENZA CON PIANTE DI ROBINIA (TAGLIO PIANTE)	COMUNICAZIONE ABBATTIMENTO ESSENZE ARBOREE	ISTANZA TRAMITE PEC	
COMUNE DI TORTONA (AL)	URBANISTICO	SCIA	ISTANZA PER MEZZO DI PORTALE TELEMATICO MUDE PIEMONTE	

COMUNE DI TORTONA (AL)	INTERFERENZA CON PIANTE DI ROBINIA (TAGLIO PIANTE)	NESSUNO		
MINISTERO DELLO SVILUPPO ECONOMICO (MINISTERO DELLE IMPRESE E DEL MADE IN ITALY)	CONFORMITA' D.L. 259/03	NULLA OSTA	ISTANZA TRAMITE PEC	
SOPRINTENDENZA ARCHEOLOGIA, BELLE ARTI E PAESAGGIO PER LE PROVINCE DI ALESSANDRIA, ASTI E CUNEO	VALUTAZIONE RISCHIO ARCHEOLOGICO	NULLA OSTA SCAVI	ISTANZA TRAMITE PEC	
COMANDO VIGILI DEL FUOCO DI TORINO (TO)	CONFORMITA' D.M. 2008	VALUTAZIONE PROGETTO + SCIA A FINE LAVORI		
PARCO DEL PO PIEMONTESE - ENTE DI GESTIONE DELLE AREE PROTETTE DEL PO PIEMONTESE	AMBIENTALE (PROSSIMITÀ RETE NATURA 2000 (380 M CIRCA DAL SIC IT1180031 BOSCO SCRIVIA)	PROCEDURA DI SCREENING DI VALUTAZIONE D'INCIDENZA AI SENSI DELL'ART. 43 DELLA L.R. 19/2009	ISTANZA TRAMITE PEC	
TERNA RETE ITALIA S.P.A.	NESSUNA INTERFERENZA CON SOTTO SERVIZI - PRESENZA ELETTROROTTO AEREO 132 KV IDENTIFICATO COME T.617	NESSUNO (RICEVUTO RISPOSTA IL 10/02/2025)	RICEVUTO STRALCIO CON EVIDENZIATIO L'ELETTROROTTO AEREO 132 KV IDENTIFICATO COME T.617, KMZ DEL TRATTO DI LINEA COMPRESO NEI 3000 M DALL'ASSE DEL METANODOTTO, LA CORRISPONDENTE TABELLA DELLA GEOMETRIA SOSTEGNI E I DATI DELLE CORRENTI DI C.C.	
ENEL DISTRIBUZIONE S.P.A.	POSSIBILE INTERFERENZA CON SOTTO SERVIZI	NESSUNO (RICEVUTO RISPOSTA IL 08/05/2025)	RICEVUTO PLANIMETRIA DI MASSIMA LORO SOTTOSERVIZI	
FIBER COP SPA (TELECOM ITALIA SPA - TIM SPA)	POSSIBILE INTERFERENZA CON SOTTO SERVIZI	NESSUNO (RICEVUTO RISPOSTA IL 10/02/2025)	RICEVUTO LORO CARTOGRAFIA	
AMAG RETI IDRICHE SPA	POSSIBILE INTERFERENZA CON SOTTO SERVIZI	NESSUNO (RICEVUTO RISPOSTA IL 12-13/05/2025)	RICEVUTO ESTRATTO CARTOGRAFICO GEOREFERENZIATO CON EVIDENZIATIONE DEI SERVIZI DI COMPETENZA AMAG RETI IDRICHE.	
AMAG RETI GAS SPA	NESSUNA INTERFERENZA CON SOTTO SERVIZI	NESSUNO (RICEVUTO RISPOSTA IL 13/05/2025)		
ITALGAS RETI SPA	POSSIBILE INTERFERENZA CON SOTTO SERVIZI	NESSUNO (RICEVUTO RISPOSTA IL 13/05/2025)	RICEVUTO STRALCIO PLANIMETRICO DELL'AREA INTERESSATA DAI LAVORI E LA CARTOGRAFIA CON INDICATE LE CONDOTTE GAS PRESENTI	

2i RETE GAS SPA	NESSUNA INTERFERENZA CON SOTTO SERVIZI	NESSUNO (RICEVUTO RISPOSTA IL 10/02/2025)	PRESENZA DI UNA TUBAZIONE IN ACCIAIO DN 150, CLASSIFICATA IN 4ª SPECIE AI SENSI DEL D.M. 16 APRILE 2008, SITUATA AD UNA DISTANZA DI ALMENO 10 METRI DAL TRACCIATO INDICATO.	
GESTIONE ACQUA SPA	NON SI SEGNALANO SOTTOSERVIZI RELATIVI AL SERVIZIO FOGNATURA - PRESENZA ACQUEDOTTO	NESSUNO (RICEVUTO RISPOSTA IL 06/05/2025)	RICEVUTO LORO CARTOGRAFIA CON RETE ACQUEDOTTO	
ENI SPA	PRESENZA N. 2 OLEODOTTI INTERFERENTI	NESSUNO (RICEVUTO RISPOSTA IL 11/06/2025)	RICEVUTO ESTRATTO PLANIMETRICO DELLA ZONA INTERESSATA	
BIOGASERVIZI S.R.L.	COORDINAMENTI	NESSUNO (RICEVUTO RISPOSTA IL 05/02/2025-29/07/2025)	RICEVUTO LORO PROGETTAZIONE	

			Comm. Snam	NQ/R24250/L01 NQ/R24250/L02			
			O.D.L.	7200220839			
	PROGETTO:	MET.: ALL.TO BIOMETANO RINGAS OVA S.R.L. DN 100 (4') - 75 bar NEI COMUNI DI SALE (AL), TORTONA (AL) E CASTELNUOVO SCRIVIA (AL)	REV:	2			

Rilievo delle competenze

ENTE:	COMUNE DI CASTELNUOVO SCRIVIA (AL)	TELEFONO:	CENTRALINO (+39) 0131.826125 - UFFICIO TECNICO: 0131.826565 (interno 8) - TIMO ALESSANDRA: 347 2178867
INDIRIZZO:	VIA GARIBALDI, 43 - 15053 CASTELNUOVO SCRIVIA (AL)	FAX:	0131.826348
UFFICIO:	SERVIZIO URBANISTICA-EDILIZIA PRIVATA A TERRITORIO	ORARIO:	APERTURA AL PUBBLICO: MARTEDI 09:30 - 12:30 - GIOVEDI 09:30 - 12:30
REFERENTE:	RESPONSABILE: PAOLA ARCH. MONTAGNA - GEOM. MONCALVO - TIMO ALESSANDRA	E-mail/PEC:	<a href="mailto:protocollo@pec.comune.castelnuovoscrivita.al.it">protocollo@pec.comune.castelnuovoscrivita.al.it</a> ; <a href="mailto:urbanistica@unionebassavallescrivita.al.it">urbanistica@unionebassavallescrivita.al.it</a> <a href="mailto:unionebassavallescrivita@pec.it">unionebassavallescrivita@pec.it</a>



Resoconto corrispondenza

DATA	DESCRIZIONE

Resoconto informativo del colloquio

DATA	DESCRIZIONE
10/02/2025	DA COLLOQUIO COL TECNICO COMUNALE GEOM. MONCALVO, E' EMERSO CHE LA PRATICA EDILIZIA DA PRESENTARE, A SUO PARERE, DOVRA' ESSERE UN PERMESSO DI COSTRUIRE, UTILIZZANDO LA MODULISTICA PRESENTE SUL PORTALE TELEMATICO "SPORTELLO UNICO PER L'EDILIZIA", PRESENTE AL SEGUENTE LINK: <a href="https://hosting.pa-online.it/d0425/su_ambito/sue/">https://hosting.pa-online.it/d0425/su_ambito/sue/</a> L'ISTANZA POTRA' ESSERE COMPILATA ON-LINE E TRASMESSA TRAMITE IL PORTALE STESSO. CI VORRANNO N. 2 MARCHE DA BOLLO DA € 16,00, L'IMPORTO DEI DIRITTI DI SEGRETERIA CI VERRA' COMUNICATO DAL TECNICO (AL MOMENTO L'IMPORTO E' DI € 78.00) PER MEZZO EMAIL, IL VERSAMENTO DEVE ESSERE EFFETTUATO TRAMITE IL SISTEMA PAGOPA. IL PIANO REGOLATORE E' AL PRESENTE LINK: <a href="https://www.comune.castelnuovoscrivita.al.it/it/page/piano-regolatore-generale-comunale-grgc-4">https://www.comune.castelnuovoscrivita.al.it/it/page/piano-regolatore-generale-comunale-grgc-4</a> E LA ZONIZZAZIONE ACUSTICA AL SEGUENTE LINK: <a href="https://www.comune.castelnuovoscrivita.al.it/it/news/1633488">https://www.comune.castelnuovoscrivita.al.it/it/news/1633488</a> COME RICHIESTO DAL TECNICO, TRASMESSO EMAIL CON BREVE DESCRIZIONE DELL'INTERVENTO, STRALCI CARTOGRAFICI E LE ULTERIORI RICHIESTE. RIMANIAMO IN ATTESA DI RISPOSTA
15/05/2025	ATTRAVERSO RISPOSTA EMAIL IL TECNICO TIMO ALESSANDRA CI COMUNICA QUANTO SEGUE: CON RIFERIMENTO ALLA SUA MAIL E AL COLLOQUIO TELEFONICO INTERCORSO SI RIASSUMONO LE SEGUENTI INFORMAZIONI: A)GLI ELABORATI DEL PIANO REGOLATORE GENERALE DEL COMUNE DI CASTELNUOVO SCRIVIA (CON PARTICOLARE RIFERIMENTO LA TAVOLA 2B E GLI ELABORATI DELLO STUDIO GEOLOGICO) SONO CONSULTABILI AL SEGUENTE LINK : <a href="https://www.comune.castelnuovoscrivita.al.it/it/page/piano-regolatore-generale-comunale-grgc-4">https://www.comune.castelnuovoscrivita.al.it/it/page/piano-regolatore-generale-comunale-grgc-4</a> SI ALLEGANO ALTRESI' GLI ELABORATI DI PRG VARIATI NELL'AMBITO DEL PROCEDIMENTO DI "AUTORIZZAZIONE ALLA MODIFICA DI STABILIMENTO PER LA REALIZZAZIONE ED ESERCIZIO DI IMPIANTO DI PRODUZIONE BIOMETANO DA FONTI RINNOVABILI. DITTA RINGAS OVA SRL". (AUTORIZZAZIONE PROVINCIA DI ALESSANDRIA PROT 2025002070 DEL 14/01/2025); B)GLI ELABORATI DELLA ZONIZZAZIONE ACUSTICA DEL COMUNE DI CASTELNUOVO SCRIVIA SONO CONSULTABILI AL SEGUENTE LINK: <a href="https://www.unionebassavallescrivita.al.it/it/it/avvisi/2023/ambiente-verde-e-rifiuti/avviso-di-approvazione-dell-aggiornamento-del-piano-di-zonizzazione-acustica-comune-di-castelnuovo-scrivita-299467-1-24ce4fc30ada97d2b9da327943d7c227">https://www.unionebassavallescrivita.al.it/it/it/avvisi/2023/ambiente-verde-e-rifiuti/avviso-di-approvazione-dell-aggiornamento-del-piano-di-zonizzazione-acustica-comune-di-castelnuovo-scrivita-299467-1-24ce4fc30ada97d2b9da327943d7c227</a> C)LA RICHIESTA DI PERMESSO DI COSTRUIRE, COME ANCHE IL DEPOSITATO SISMICO, DOVRA' ESSERE EFFETTUATA TRAMITE IL SEGUENTE PORTALE: <a href="https://www.impresainungiorno.gov.it/comune?codCatastale=C243">https://www.impresainungiorno.gov.it/comune?codCatastale=C243</a> . L'ISTANZA DOVRA' ESSERE INTEGRATA CON LA RICHIESTA DI MANOMISSIONE SUOLO PUBBLICO CORREDATA DAI RELATIVI ELABORATI GRAFICI; D) L'IMPORTO DEI DIRITTI DI SEGRETERIA, ATTUALMENTE VIGENTE, PER IL RILASCIO DEL PERMESSO DI COSTRUIRE RELATIVO A IMMOBILI NON RESIDENZIALI DI SUPERFICIE FINO A 200MQ, E' PARI A EURO 78.00 DA PAGARE ALL'UNIONE BASSA VALLE SCRIVIA CON AVVISO PAGOPA GENERABILE AL SEGUENTE LINK: <a href="https://www.cittadinodigitale.it/apspagopa/Payment/PagamentiAnonimiScegliServizio?tipoPagamentoLabel=noiuv&amp;avvisoGenerico=False&amp;codicePagamento=0">https://www.cittadinodigitale.it/apspagopa/Payment/PagamentiAnonimiScegliServizio?tipoPagamentoLabel=noiuv&amp;avvisoGenerico=False&amp;codicePagamento=0</a> PER IL RILASCIO DI AUTORIZZAZIONE DI MANOMISSIONE SUOLO PUBBLICO NON SONO DOVUTI DIRITTI DI SEGRETERIA; E' DOVUTA L'IMPOSTA DI BOLLO. E)LA STRADA OVA E' STRADA COMUNALE PERTANTO DOVRA' ESSERE SOTTOSCRITTO ATTO DI SERVITU' CON IL COMUNE DI CASTELNUOVO SCRIVIA. ALLA RICHIESTA DI PERMESSO DI COSTRUIRE DOVRA' ESSERE ALLEGATO LO SCHEMA DI TALE ATTO AL FINE DELL'APPROVAZIONE DA PARTE DEL COMPETENTE ORGANO COMUNALE. F)VINCOLI NON CARTOGRAFATI: F1) PER EFFETTO DELL'ESISTENZA DI UN LAGO DI CAVA A EST DELLA AUTOSTRADA A7, PARTE DEL MAPPALE OVE VERRA' REALIZZATA LA NUOVA CABINA E' VINCOLATO AI SENSI DELL'ART. 142 COMMA 1, LETTERA B DEL D.LGS 42/2004 (RIF. ART. 15 COMMA 2 DELLE NORME TECNICHE DI ATTUAZIONE DEL PPR CHE RECITA: AI FINI DELL'AUTORIZZAZIONE PAESAGGISTICA DI CUI ALL'ARTICOLO 146 DEL CODICE, PER LAGHI DI CUI AL COMMA 1 SI INTENDONO I CORPI IDRICI A CARATTERE PERMANENTE, RAPPRESENTATI E RICONOSCIBILI TRAMITE UN TOPONIMO NELLA CARTA TECNICA REGIONALE, CON PERIMETRO SUPERIORE A 500 METRI, NATURALI, LENTICI, SUPERFICIALI, INTERNI, FERMII, DI ACQUA DOLCE, NONCHE' GLI INVASI E SBARRAMENTI ARTIFICIALI ANCH'ESSI A CARATTERE PERMANENTE E CON MEDESIMO PERIMETRO. AI MEDESIMI FINI, SONO ALTRESI' DA CONSIDERARSI LAGHI, ANCORCHE' NON CARTOGRAFATI, LE CAVE ALLAGATE COMPLETAMENTE ESAURITE E DISMESSE CON PERIMETRO SUPERIORE A 500 METRI, QUALORA SIA DEFINITIVAMENTE CONCLUSA L'ATTIVITA' DI COLTIVAZIONE RELATIVA ALL'INTERO SITO DI INTERVENTO E PER LE QUALI NON RISULTINO PIU' ATTIVE GARANZIE FIDEJUSSORIE O ASSICURATIVE FINALIZZATE A TUTELARE LA PUBBLICA AMMINISTRAZIONE IN RELAZIONE ALL'ATTUAZIONE DELLE OPERE DI RECUPERO AMBIENTALE) ALLA LUCE DI QUANTO SOPRA, AL FINE DI AVVIARE IL PROCEDIMENTO DI AUTORIZZAZIONE PAESAGGISTICA SEMPLIFICATA (RIF. DPR 31/2017, ALLEGATO B, PUNTO B10) OPPURE DI ESCLUDERLO, SI CHIEDE DI VERIFICARE, A SEGUITO DELLA DEFINITIVA INDIVIDUAZIONE DELLA COLLOCAZIONE DELLA CABINA, SE LA STESSA RICADE O MENO NELLA FASCIA DI RISPETTO DI CUI ALL'ART. 142 COMMA 1 LETTERA B DEL D.LGS 42/2004. INOLTRE, PER UNA COMPLETA VERIFICA DEI VINCOLI AMBIENTALI, SI SEGNALE DI PRENDERE VISIONE DELLA DOCUMENTAZIONE RELATIVA AL PIANO PAESAGGISTICO REGIONALE, RAGGIUNGIBILE AL SEGUENTE LINK <a href="https://www.regione.piemonte.it/web/temi/ambiente-territorio/paesaggio/piano-paesaggistico-regionale-ppr">https://www.regione.piemonte.it/web/temi/ambiente-territorio/paesaggio/piano-paesaggistico-regionale-ppr</a> F2) TENUTO CONTO CHE L'INTERVENTO PREVEDE LA REALIZZAZIONE DI UN CAVIDOTTO DI INTERESSE PUBBLICO, SI SEGNALE ALTRESI' DI VERIFICARE LA NECESSITA' DI EFFETTUARE LA "VERIFICA PREVENTIVA DI INTERESSE ARCHEOLOGICO"; G)ENTI GESTORI: GESTORE IMPIANTO ACQUEDOTTO E FOGNATURA: GESTIONA ACQUA ( <a href="http://www.gestioneacqua.it">www.gestioneacqua.it</a> ) GESTORE GAS CITTADINO: ITALGAS RETI ( <a href="http://www.italgas.it">www.italgas.it</a> ) SI PRECISA CHE IL RILASCIO DEL PERMESSO DI COSTRUIRE E' SUBORDINATO ALL'ACQUISIZIONE DELLA DISPONIBILITA' DELLE AREE.

2	Emissione per Autorizzazione Unica 327	TURCO	RINO	BARCI	NOV. 2025
	DESCRIZIONE	REDATTO	CONTROLLATO	APPROVATO	DATA



			Comm. Snam		NQ/R24250/L01 NQ/R24250/L02	
			O.D.L.		7200220839	
	PROGETTO:	MET.: ALL.TO BIOMETANO RINGAS OVA S.R.L. DN 100 (4') - 75 bar NEI COMUNI DI SALE (AL), TORTONA (AL) E CASTELNUOVO SCRIVIA (AL)				REV:

Rilevamento delle competenze			
ENTE:	COMUNE DI CASTELNUOVO SCRIVIA (AL)	TELEFONO:	CENTRALINO (+39) 0131.826125 - UFFICIO TECNICO: 0131.826565 (interno 8) - TIMO ALESSANDRA: 347 2178867
INDIRIZZO:	VIA GARIBALDI, 43 - 15053 CASTELNUOVO SCRIVIA (AL)	FAX:	0131.826348
UFFICIO:	SERVIZIO URBANISTICA-EDILIZIA PRIVATA A TERRITORIO	ORARIO:	APERTURA AL PUBBLICO: MARTEDÌ 09:30 - 12:30 - GIOVEDÌ 09:30 - 12:30
REFERENTE:	RESPONSABILE: PAOLA ARCH. MONTAGNA - GEOM. MONCALVO - TIMO ALESSANDRA	E-mail/PEC:	<a href="mailto:protocollo@pec.comune.castelnuovoscriviascrl.it">protocollo@pec.comune.castelnuovoscriviascrl.it</a> ; <a href="mailto:urbanistica@unionebassavallescriviascrl.it">urbanistica@unionebassavallescriviascrl.it</a> ; <a href="mailto:unionebassavallescriviascrl.it">unionebassavallescriviascrl.it</a>

Resoconto corrispondenza	
DATA	DESCRIZIONE
	DEPOSITO SISMICO

Resoconto informativo del colloquio	
DATA	DESCRIZIONE
10/02/2025	DA COLLOQUIO COL TECNICO COMUNALE GEOM. MONCALVO, E' EMERSO CHE IL DEPOSITO SISMICO SI DOVRA' PRESENTARE UTILIZZANDO LA MODULISTICA PRESENTE SUL PORTALE TELEMATICO "SPORTELLINO UNICO PER L'EDILIZIA", PRESENTE AL SEGUENTE LINK: <a href="https://hosting.pa-online.it/td0425/su_ambito/sue/">https://hosting.pa-online.it/td0425/su_ambito/sue/</a> L'ISTANZA POTRA' ESSERE COMPILATA ON-LINE E TRASMESSA TRAMITE IL PORTALE STESSO. CI VORRA' N. 1 MARCA DA BOLLO DA € 16,00,
15/05/2025	ATTRAVERSO RISPOSTA EMAIL IL TECNICO TIMO ALESSANDRA CI COMUNICA QUANTO SEGUE: C) LA RICHIESTA DI PERMESSO DI COSTRUIRE, COME ANCHE IL DEPOSITATO SISMICO, DOVRÀ ESSERE EFFETTUATA TRAMITE IL SEGUENTE PORTALE: <a href="https://www.impresainungiorno.gov.it/comune?codCatastale=C243">https://www.impresainungiorno.gov.it/comune?codCatastale=C243</a> .

2	Emissione per Autorizzazione Unica 327	TURCO	RINO	BARCI	NOV. 2025
	DESCRIZIONE	REDATTO	CONTROLLATO	APPROVATO	DATA



			Comm. Snam		NQ/R24250/L01 NQ/R24250/L02	
			O.D.L.		7200220839	
	PROGETTO:	MET.: ALL.TO BIOMETANO RINGAS OVA S.R.L. DN 100 (4') - 75 bar NEI COMUNI DI SALE (AL), TORTONA (AL) E CASTELNUOVO SCRIVIA (AL)			REV:	2

Rilievo delle competenze			
ENTE:	COMUNE DI CASTELNUOVO SCRIVIA (AL)	TELEFONO:	CENTRALINO (+39) 0131.826125 - UFFICIO TECNICO: 0131.826565 (interno 8) - TIMO ALESSANDRA: 347 2178867
INDIRIZZO:	VIA GARIBALDI, 43 - 15053 CASTELNUOVO SCRIVIA (AL)	FAX:	0131.826348
UFFICIO:	SERVIZIO URBANISTICA-EDILIZIA PRIVATA A TERRITORIO	ORARIO:	APERTURA AL PUBBLICO: MARTEDÌ 09:30 - 12:30 - GIOVEDÌ 09:30 - 12:30
REFERENTE:	RESPONSABILE: PAOLA ARCH. MONTAGNA - GEOM. MONCALVO - TIMO ALESSANDRA	E-mail/PEC:	<a href="mailto:protocollo@pec.comune.castelnuovoscriviascrivia.al.it">protocollo@pec.comune.castelnuovoscriviascrivia.al.it</a> ; <a href="mailto:urbanistica@unionebassavallescriviascrivia.al.it">urbanistica@unionebassavallescriviascrivia.al.it</a> ; <a href="mailto:unionebassavallescriviascrivia@pec.it">unionebassavallescriviascrivia@pec.it</a>

Resoconto corrispondenza	
DATA	DESCRIZIONE
	INTERFERENZA CON FASCIA FLUVIALE C DEL PAI DELL'ADB DEL PO;
	INTERFERENZA CON PERICOLOSITÀ L (SCENARIO RARO) DELL'AMBITO DEL RETICOLO PRINCIPALE (RP) DEL PGRA DEL DISTRETTO IDROGRAFICO DEL FIUME PO;

Resoconto informativo del colloquio	
DATA	DESCRIZIONE
10/02/2025	A SEGUITO DI COLLOQUIO COL TECNICO COMUNALE GEOM. MONCALVO, TRASMESSO EMAIL AL TECNICO CON BREVE DESCRIZIONE DELL'INTERVENTO, STRALCI CARTOGRAFICI E LE RICHIESTE. RIMANIAMO IN ATTESA DI RISPOSTA
27/02/2025	TRASMESSO RICHIESTA DI SOLLECITO AL TECNICO. RIMANIAMO IN ATTESA DI RISPOSTA
06/05/2025	IL TECNICO CI INFORMA CHE PER I VINCOLI SOPRA CITATI NON SERVE ALCUNA RICHIESTA DA PRESENTARE AL COMUNE. SOLLECITATO UNA RISPOSTA TELEFONICAMENTE E PER MEZZO EMAIL. RIMANIAMO IN ATTESA DI RISPOSTA
13/05/2025	SOLLECITATO TELEFONICAMENTE RISPOSTA ALLE MAIL TRASMESSE. RIMANIAMO IN ATTESA DI RISPOSTA
15/05/2025	ATTRAVERSO RISPOSTA EMAIL IL TECNICO TIMO ALESSANDRA CI COMUNICA QUANTO SEGUE: A) GLI ELABORATI DEL PIANO REGOLATORE GENERALE DEL COMUNE DI CASTELNUOVO SCRIVIA (CON PARTICOLARE RIFERIMENTO LA TAVOLA 2B E GLI ELABORATI DELLO STUDIO GEOLOGICO) SONO CONSULTABILI AL SEGUENTE LINK : <a href="https://www.comune.castelnuovoscriviascrivia.al.it/it/page/piano-regolatore-generale-comunale-prgc-4">https://www.comune.castelnuovoscriviascrivia.al.it/it/page/piano-regolatore-generale-comunale-prgc-4</a> SI ALLEGANO ALTRESÌ GLI ELABORATI DI PRG VARIATI NELL'AMBITO DEL PROCEDIMENTO DI "AUTORIZZAZIONE ALLA MODIFICA DI STABILIMENTO PER LA REALIZZAZIONE ED ESERCIZIO DI IMPIANTO DI PRODUZIONE BIOMETANO DA FONTI RINNOVABILI. DITTA RINGAS OVA SRL". (AUTORIZZAZIONE PROVINCIA DI ALESSANDRIA PROT 20250002070 DEL 14/01/2025)

2	Emissione per Autorizzazione Unica 327	TURCO	RINO	BARCI	NOV. 2025
	DESCRIZIONE	REDATTO	CONTROLLATO	APPROVATO	DATA

			Comm. Snam		NQ/R24250/L01 NQ/R24250/L02	
			O.D.L.		7200220839	
	PROGETTO:	MET.: ALL.TO BIOMETANO RINGAS OVA S.R.L. DN 100 (4') - 75 bar NEI COMUNI DI SALE (AL), TORTONA (AL) E CASTELNUOVO SCRIVIA (AL)			REV:	2



Rilevo delle competenze			
ENTE:	COMUNE DI CASTELNUOVO SCRIVIA (AL)	TELEFONO:	CENTRALINO (+39) 0131.826125 - UFFICIO TECNICO: 0131.826565 (interno 8) - TIMO ALESSANDRA: 347 2178867
INDIRIZZO:	VIA GARIBALDI, 43 - 15053 CASTELNUOVO SCRIVIA (AL)	FAX:	0131.826348
UFFICIO:	SERVIZIO URBANISTICA-EDILIZIA PRIVATA A TERRITORIO	ORARIO:	APERTURA AL PUBBLICO: MARTEDÌ 09:30 - 12:30 - GIOVEDÌ 09:30 - 12:30
REFERENTE:	RESPONSABILE: PAOLA ARCH. MONTAGNA - GEOM. MONCALVO - TIMO ALESSANDRA	E-mail/PEC:	<a href="mailto:protocollo@pec.comune.castelnuovoscriviascrl.it">protocollo@pec.comune.castelnuovoscriviascrl.it</a> ; <a href="mailto:urbanistica@unionebassavallescriviascrl.it">urbanistica@unionebassavallescriviascrl.it</a> ; <a href="mailto:unionebassavallescriviascrl.it">unionebassavallescriviascrl.it</a>

Resoconto corrispondenza	
DATA	DESCRIZIONE
	PROSSIMITÀ RETE NATURA 2000 (380 M CIRCA DAL SIC IT1180031 BOSCO SCRIVIA).

Resoconto informativo del colloquio	
DATA	DESCRIZIONE
10/02/2025	A SEGUITO DI COLLOQUIO COL TECNICO COMUNALE GEOM. MONCALVO, TRASMESSO EMAIL AL TECNICO CON BREVE DESCRIZIONE DELL'INTERVENTO, STRALCI CARTOGRAFICI E LE RICHIESTE. RIMANIAMO IN ATTESA DI RISPOSTA
27/02/2025	TRASMESSO RICHIESTA DI SOLLECITO AL TECNICO. RIMANIAMO IN ATTESA DI RISPOSTA
06/05/2025	IL TECNICO CI INFORMA CHE PER IL VINCOLO SOPRA CITATO NON SERVE ALCUNA RICHIESTA DA PRESENTARE AL COMUNE. DI COMPETENZA DEL PARCO DEL PO PIEMONTESE

2	Emissione per Autorizzazione Unica 327	TURCO	RINO	BARCI	NOV. 2025
	DESCRIZIONE	REDATTO	CONTROLLATO	APPROVATO	DATA





			Comm. Snam		NQ/R24250/L01 NQ/R24250/L02	
			O.D.L.		7200220839	
	PROGETTO:	MET.: ALL.TO BIOMETANO RINGAS OVA S.R.L. DN 100 (4') - 75 bar NEI COMUNI DI SALE (AL), TORTONA (AL) E CASTELNUOVO SCRIVIA (AL)			REV:	2

Rilievo delle competenze					
ENTE:	COMUNE DI CASTELNUOVO SCRIVIA (AL)	TELEFONO:	CENTRALINO (+39) 0131.826125 - UFFICIO TECNICO: 0131.826565 (interno 8) - TIMO ALESSANDRA: 347 2178867		
INDIRIZZO:	VIA GARIBALDI, 43 - 15053 CASTELNUOVO SCRIVIA (AL)	FAX:	0131.826348		
UFFICIO:	SERVIZIO URBANISTICA-EDILIZIA PRIVATA A TERRITORIO	ORARIO:	APERTURA AL PUBBLICO: MARTEDÌ 09:30 - 12:30 - GIOVEDÌ 09:30 - 12:30		
REFERENTE:	RESPONSABILE: PAOLA ARCH. MONTAGNA - GEOM. MONCALVO - TIMO ALESSANDRA	E-mail/PEC:	<a href="mailto:protocollo@pec.comune.castelnuovoscriviascrl.it">protocollo@pec.comune.castelnuovoscriviascrl.it</a> ; <a href="mailto:urbanistica@unionebassavallescriviascrl.it">urbanistica@unionebassavallescriviascrl.it</a> ; <a href="mailto:unionebassavallescriviascrl.it">unionebassavallescriviascrl.it</a>		

Resoconto corrispondenza	
DATA	DESCRIZIONE
	NESSUNA INTERFERENZA CON VINCOLO PAESAGGISTICO AI SENSI DELL'ART. 142 COMMA 1, LETTERA B DEL D.LGS 42/2004 (RIF. ART. 15 COMMA 2 DELLE NORME TECNICHE DI ATTUAZIONE DEL PPR)

Resoconto informativo del colloquio	
DATA	DESCRIZIONE
15/05/2025	<p>ATTRAVERSO RISPOSTA EMAIL IL TECNICO TIMO ALESSANDRA CI COMUNICA QUANTO SEGUE: F)VINCOLI NON CARTOGRAFATI:</p> <p>F1) PER EFFETTO DELL'ESISTENZA DI UN LAGO DI CAVA A EST DELLA AUTOSTRADA A7, PARTE DEL MAPPALE OVE VERRÀ REALIZZATA LA NUOVA CABINA È VINCOLATO AI SENSI DELL'ART. 142 COMMA 1, LETTERA B DEL D.LGS 42/2004 (RIF. ART. 15 COMMA 2 DELLE NORME TECNICHE DI ATTUAZIONE DEL PPR CHE RECITA:</p> <p>AI FINI DELL'AUTORIZZAZIONE PAESAGGISTICA DI CUI ALL'ARTICOLO 146 DEL CODICE, PER LAGHI DI CUI AL COMMA 1 SI INTENDONO I CORPI IDRICI A CARATTERE PERMANENTE, RAPPRESENTATI E RICONOSCIBILI TRAMITE UN TOPONIMO NELLA CARTA TECNICA REGIONALE, CON PERIMETRO SUPERIORE A 500 METRI, NATURALI, LENTICI, SUPERFICIALI, INTERNI, FERMI, DI ACQUA DOLCE, NONCHÉ GLI INVASI E SBARRAMENTI ARTIFICIALI ANCH'ESSI A CARATTERE PERMANENTE E CON MEDESIMO PERIMETRO.</p> <p>AI MEDESIMI FINI, SONO ALTRESÌ DA CONSIDERARSI LAGHI, ANCORCHÉ NON CARTOGRAFATI, LE CAVE ALLAGATE COMPLETAMENTE ESAURITE E DISMESSE CON PERIMETRO SUPERIORE A 500 METRI, QUALORA SIA DEFINITIVAMENTE CONCLUSA L'ATTIVITÀ DI COLTIVAZIONE RELATIVA ALL'INTERO SITO DI INTERVENTO E PER LE QUALI NON RISULTINO PIÙ ATTIVE GARANZIE FIDEJUSSORIE O ASSICURATIVE FINALIZZATE A TUTELARE LA PUBBLICA AMMINISTRAZIONE IN RELAZIONE ALL'ATTUAZIONE DELLE OPERE DI RECUPERO AMBIENTALE)</p> <p>ALLA LUCE DI QUANTO SOPRA, AL FINE DI AVVIARE IL PROCEDIMENTO DI AUTORIZZAZIONE PAESAGGISTICA SEMPLIFICATA (RIF. DPR 31/2017, ALLEGATO B, PUNTO B10) OPPURE DI ESCLUDERLO, SI CHIEDE DI VERIFICARE, A SEGUITO DELLA DEFINITIVA INDIVIDUAZIONE DELLA COLLOCAZIONE DELLA CABINA, SE LA STESSA RICADE O MENO NELLA FASCIA DI RISPETTO DI CUI ALL'ART. 142 COMMA 1 LETTERA B DEL D.LGS 42/2004.</p> <p>INOLTRE, PER UNA COMPLETA VERIFICA DEI VINCOLI AMBIENTALI, SI SEGNALE DI PRENDERE VISIONE DELLA DOCUMENTAZIONE RELATIVA AL PIANO PAESAGGISTICO REGIONALE, RAGGIUNGIBILE AL SEGUENTE LINK <a href="https://www.regione.piemonte.it/web/temi/ambiente-territorio/paesaggio/piano-paesaggistico-regionale-ppr">https://www.regione.piemonte.it/web/temi/ambiente-territorio/paesaggio/piano-paesaggistico-regionale-ppr</a></p>
15/05/2025	DA VERIFICA EFFETTUATA LE OPERE OGGETTO DI IINTERVENTO RICADONO AL DI FUORI DELL'AREA VINCOLATA, PERTANTO NON SI DOVRA' PRESENTARE ALCUNA RICHIESTA AL COMUNE.

2	Emissione per Autorizzazione Unica 327	TURCO	RINO	BARCI	NOV. 2025
	DESCRIZIONE	REDATTO	CONTROLLATO	APPROVATO	DATA



			Comm. Snam		NQ/R24250/L01 NQ/R24250/L02	
			O.D.L.		7200220839	
	PROGETTO:	MET.: ALL.TO BIOMETANO RINGAS OVA S.R.L. DN 100 (4') - 75 bar NEI COMUNI DI SALE (AL), TORTONA (AL) E CASTELNUOVO SCRIVIA (AL)			REV:	2

Rilievo delle competenze			
ENTE:	COMUNE DI CASTELNUOVO SCRIVIA (AL)	TELEFONO:	CENTRALINO (+39) 0131.826125 - UFFICIO TECNICO: 0131.826565 (interno 8) - TIMO ALESSANDRA: 347 2178867
INDIRIZZO:	VIA GARIBALDI, 43 - 15053 CASTELNUOVO SCRIVIA (AL)	FAX:	0131.826348
UFFICIO:	SERVIZIO URBANISTICA-EDILIZIA PRIVATA A TERRITORIO	ORARIO:	APERTURA AL PUBBLICO: MARTEDÌ 09:30 - 12:30 - GIOVEDÌ 09:30 - 12:30
REFERENTE:	RESPONSABILE: PAOLA ARCH. MONTAGNA - GEOM. MONCALVO - TIMO ALESSANDRA	E-mail/PEC:	<a href="mailto:protocollo@pec.comune.castelnuovoscriviascrl.it">protocollo@pec.comune.castelnuovoscriviascrl.it</a> ; <a href="mailto:urbanistica@unionebassavallescriviascrl.it">urbanistica@unionebassavallescriviascrl.it</a> ; <a href="mailto:unionebassavallescriviascrl.it">unionebassavallescriviascrl.it</a>

Resoconto corrispondenza	
DATA	DESCRIZIONE
	POSSIBILE INTERFERENZA CON STRADA COMUNALE (ATTRAVERSAMENTO STRADA OVA)

Resoconto informativo del colloquio	
DATA	DESCRIZIONE
10/02/2025	A SEGUITO DI COLLOQUIO COL TECNICO COMUNALE GEOM. MONCALVO, TRASMESSO EMAIL AL TECNICO CON BREVE DESCRIZIONE DELL'INTERVENTO, STRALCI CARTOGRAFICI E LE RICHIESTE. RIMANIAMO IN ATTESA DI RISPOSTA
27/02/2025	TRASMESSO RICHIESTA DI SOLLECITO AL TECNICO. RIMANIAMO IN ATTESA DI RISPOSTA
06/05/2025	SOLLECITATO UNA RISPOSTA TELEFONICAMENTE E TRASMESSO EMAIL AL TECNICO. RIMANIAMO IN ATTESA DI RISPOSTA
13/05/2025	SOLLECITATO TELEFONICAMENTE RISPOSTA ALLE MAIL TRASMESSE. RIMANIAMO IN ATTESA DI RISPOSTA
15/05/2025	<p>ATTRAVERSO RISPOSTA EMAIL IL TECNICO TIMO ALESSANDRA CI COMUNICA QUANTO SEGUE: L'ISTANZA DOVRÀ ESSERE INTEGRATA CON LA RICHIESTA DI MANOMISSIONE SUOLO PUBBLICO CORREDATA DAI RELATIVI ELABORATI GRAFICI; PER IL RILASCIO DI AUTORIZZAZIONE DI MANOMISSIONE SUOLO PUBBLICO NON SONO DOVUTI DIRITTI DI SEGRETERIA; È DOVUTA L'IMPOSTA DI BOLLO.</p> <p>E) LA STRADA OVA È STRADA COMUNALE PERTANTO DOVRÀ ESSERE SOTTOSCRITTO ATTO DI SERVITÙ CON IL COMUNE DI CASTELNUOVO SCRIVIA.</p> <p>ALLA RICHIESTA DI PERMESSO DI COSTRUIRE DOVRÀ ESSERE ALLEGATO LO SCHEMA DI TALE ATTO AL FINE DELL'APPROVAZIONE DA PARTE DEL COMPETENTE ORGANO COMUNALE.</p>

2	Emissione per Autorizzazione Unica 327	TURCO	RINO	BARCI	NOV. 2025
	DESCRIZIONE	REDATTO	CONTROLLATO	APPROVATO	DATA



			Comm. Snam		NQ/R24250/L01 NQ/R24250/L02	
			O.D.L.		7200220839	
	PROGETTO:	MET.: ALL.TO BIOMETANO RINGAS OVA S.R.L. DN 100 (4') - 75 bar NEI COMUNI DI SALE (AL), TORTONA (AL) E CASTELNUOVO SCRIVIA (AL)			REV:	2

Rilievo delle competenze			
ENTE:	COMUNE DI SALE (AL) (UNIONE TERRE DI FIUME TRA I COMUNI DI MOLINO DEI TORTI – SALE)	TELEFONO:	CENTRALINO: 0131.84178 - TELEFONO: MOLINO DEI TORTI: 0131.854361 - ARCH. FIORETTI SIMONA TEL: 0131.845939
INDIRIZZO:	VIA MANZONI, 1 - 15045 SALE (AL)	FAX:	0131.828288 - MOLINO DEI TORTI: 0131.854379 - SALE: 0131.828288
UFFICIO:	SERVIZIO URBANISTICA EDILIZIA PRIVATA SUE/SUAP AMBIENTE E PROTEZIONE CIVILE	ORARIO:	APERTURA AL PUBBLICO: DAL LUN. AL VEN. DALLE 09:00 ALLE 12:00
REFERENTE:	RESPONSABILE: ARCH. FIORETTI SIMONA	E-mail/PEC:	<a href="mailto:unioneterredifiume@legalmail.it">unioneterredifiume@legalmail.it</a> ; <a href="mailto:molinodeitorti@pec.it">molinodeitorti@pec.it</a> ; <a href="mailto:sale@cert.ruparpiemonte.it">sale@cert.ruparpiemonte.it</a> ; <a href="mailto:sfioretti@unioneterredifiume.it">sfioretti@unioneterredifiume.it</a>

Resoconto corrispondenza	
DATA	DESCRIZIONE

Resoconto informativo del colloquio	
DATA	DESCRIZIONE
10/02/2025	A SEGUITO DI COLLOQUIO COL TECNICO COMUNALE ARCH. FIORETTI SIMONA, E' EMERSO CHE LA PRATICA EDILIZIA DA PRESENTARE, A SUO PARERE, DOVRA' ESSERE UNA SCIA, UTILIZZANDO LA MODULISTICA PRESENTE SUL PORTALE TELEMATICO "MUDE PIEMONTE", PRESENTE AL SEGUENTE LINK: <a href="https://www.mude.piemonte.it/site/comuni-aderenti/375-sale">https://www.mude.piemonte.it/site/comuni-aderenti/375-sale</a> L'ISTANZA POTRA' ESSERE COMPILATA ON-LINE E TRASMESSA TRAMITE IL PORTALE STESSO. IL PIANO REGOLATORE E' AL PRESENTE LINK: <a href="https://www.comune.sale.al.it/it-it/amministrazione-trasparente/pianificazione-e-governo-del-territorio/2024/">https://www.comune.sale.al.it/it-it/amministrazione-trasparente/pianificazione-e-governo-del-territorio/2024/</a> COME RICHIESTO DAL TECNICO, TRASMESSO EMAIL CON BREVE DESCRIZIONE DELL'INTERVENTO, STRALCI CARTOGRAFICI E LE ULTERIORI RICHIESTE. RIMANIAMO IN ATTESA DI RISPOSTA.
27/02/2025	TRASMESSO RICHIESTA DI SOLLECITO AL TECNICO. RIMANIAMO IN ATTESA DI RISPOSTA
27/02/2025	ATTRAVERSO RISPOSTA EMAIL CI COMUNICANO QUANTO SEGUE: LA SUA MAIL È STATA PRESA IN CONSIDERAZIONE NEL RISPETTO DI TUTTE LE ALTRE RICHIESTE/ISTANZE PRESENTATE AL SERVIZIO SCRIVENTE. CIÒ PREMESSO, IL SITO È IN FASE DI AGGIORNAMENTO PER CUI ALLEGO LE TAVOLE + NTA DEL PRGC E LA ZONIZZAZIONE ACUSTICA NELLA CARTELLA COMPRESSA ACCLUSA ALLA PRESENTE. PER QUANTO CONCERNE LA PRESENTAZIONE DELLA PRATICA ALLEGO I LINK DI RIFERIMENTO: PRESENTAZIONE PRATICA SUAP: <a href="https://www.impresainungiorno.gov.it/comune?codCatastale=H694">https://www.impresainungiorno.gov.it/comune?codCatastale=H694</a> PRESENTAZIONE PRATICA EDILIZIA: <a href="https://www.mude.piemonte.it/site/comuni-aderenti/375-sale">https://www.mude.piemonte.it/site/comuni-aderenti/375-sale</a> DIRITTI DI SEGRETERIA: € 100 da pagare sul PagoPa del sito dell'Unione Terre di Fiume <a href="https://www.unioneterredifiume.it/it-it/servizi/pagare-le-tasse-c/pago-pa-763-61-1-9cb183d31e2dc3a03c8f751831a2ce8a">https://www.unioneterredifiume.it/it-it/servizi/pagare-le-tasse-c/pago-pa-763-61-1-9cb183d31e2dc3a03c8f751831a2ce8a</a>

2	Emissione per Autorizzazione Unica 327	TURCO	RINO	BARCI	NOV. 2025
	DESCRIZIONE	REDATTO	CONTROLLATO	APPROVATO	DATA



			Comm. Snam		NQ/R24250/L01 NQ/R24250/L02	
			O.D.L.		7200220839	
	PROGETTO:	MET.: ALL.TO BIOMETANO RINGAS OVA S.R.L. DN 100 (4') - 75 bar NEI COMUNI DI SALE (AL), TORTONA (AL) E CASTELNUOVO SCRIVIA (AL)			REV:	2

Rilievo delle competenze			
ENTE:	COMUNE DI SALE (AL) (UNIONE TERRE DI FIUME TRA I COMUNI DI MOLINO DEI TORTI – SALE)	TELEFONO:	CENTRALINO: 0131.84178 - TELEFONO: MOLINO DEI TORTI: 0131.854361 - ING. GERALDINA SCHEMBARI E ARCH. FIORETTI SIMONA TEL: 0131.845939 - ARCH. SIMONE NEBBIA: 0131/845142
INDIRIZZO:	VIA MANZONI, 1 - 15045 SALE (AL)	FAX:	0131.828288 - MOLINO DEI TORTI: 0131.854379 - SALE: 0131.828288
UFFICIO:	SERVIZIO URBANISTICA EDILIZIA PRIVATA SUE/SUAP AMBIENTE E PROTEZIONE CIVILE - SERVIZIO LL.PP.	ORARIO:	APERTURA AL PUBBLICO: DAL LUN. AL VEN. DALLE 09:00 ALLE 12:00
REFERENTE:	RESPONSABILEUFF. TECNICO: ARCH. FIORETTI SIMONA - SERVIZIO LL.PP.: ARCH. SIMONE NEBBIA - ING. GERALDINA SCHEMBARI	E-mail/PEC:	<a href="mailto:unioneterredifiume@legalmail.it">unioneterredifiume@legalmail.it</a> ; <a href="mailto:molinodeitorti@pec.it">molinodeitorti@pec.it</a> ; <a href="mailto:sale@cert.ruparpiemonte.it">sale@cert.ruparpiemonte.it</a> ; <a href="mailto:sfioretti@unioneterredifiume.it">sfioretti@unioneterredifiume.it</a> ; <a href="mailto:snebbia@unioneterredifiume.it">snebbia@unioneterredifiume.it</a> ; <a href="mailto:gschembari@unioneterredifiume.it">gschembari@unioneterredifiume.it</a> ;

Resoconto corrispondenza	
DATA	DESCRIZIONE
	INTERFERENZA CON PIANTE DI ROBINIA (TAGLIO PIANTE)

Resoconto informativo del colloquio	
DATA	DESCRIZIONE
13/05/2025	A SEGUITO DI COLLOQUIO COL TECNICO COMUNALE G. SCHEMBARI, TRASMESSO EMAIL AL TECNICO CON BREVE DESCRIZIONE DELL'INTERVENTO, STRALCI CARTOGRAFICI E LE RICHIESTE. RIMANIAMO IN ATTESA DI RISPOSTA
13/05/2025	ATTRAVERSO RISPOSTA EMAIL IL TECNICO ARCH. FIORETTI SIMONA CI COMUNICA QUANTO SEGUE: VISTE LE DIVERSE E PUNTUALI RICHIESTE DI DOCUMENTAZIONE/INFORMAZIONI, AL FINE DI EFFETTUARE UNA VALUTAZIONE IN MERITO AL TERRITORIO COMUNALE INTERESSATO DALLE OPERE SI CHIEDE: -TIPOLOGIA E CARATTERISTICHE DELL'OPERA IN PROGETTO; -INDICAZIONE DEL TRACCIATO COMPLESSIVO DELL'OPERA; -PROCEDIMENTO AUTORIZZATIVO IPOTIZZATO; -ENTE COMPETENTE AL RILASCIO DEL TITOLO AUTORIZZATIVO.
14/05/2025	A SEGUITO DI COLLOQUIO TELEFONICO CON IL TECNICO G. SCHEMBARI, TRASMESSO ULTERIORE EMAIL CON DESCRIZIONE DELL'INTERVENTO E CATASTALE. RIMANIAMO IN ATTESA DI RISPOSTA.
14/05/2025	ATTRAVERSO RISPOSTA EMAIL IL TECNICO ING. GERALDINA SCHEMBARI CI TRASMETTE LA COMUNICAZIONE DI ABBATTIMENTO ESSENZE ARBOREE DA TRASMETTERE PER MEZZO PEC: unioneterredifiume@legalmail.it

2	Emissione per Autorizzazione Unica 327	TURCO	RINO	BARCI	NOV. 2025
	DESCRIZIONE	REDATTO	CONTROLLATO	APPROVATO	DATA



			Comm. Snam		NQ/R24250/L01 NQ/R24250/L02	
			O.D.L.		7200220839	
	PROGETTO:	MET.: ALL.TO BIOMETANO RINGAS OVA S.R.L. DN 100 (4') - 75 bar NEI COMUNI DI SALE (AL), TORTONA (AL) E CASTELNUOVO SCRIVIA (AL)			REV:	2

Rilievo delle competenze			
ENTE:	COMUNE DI TORTONA (AL)	TELEFONO:	CENTRALINO: +39 0131 8641 - BAIARDI ACHILLE: 0131 864437 - LEO ALESSANDRO: 0131 864468 - ARCH. DAMONTE: 0131 864427
INDIRIZZO:	CORSO ALESSANDRIA, 62 - 15057 TORTONA (AL)	FAX:	0131 8641
UFFICIO:	SERVIZIO SPORTELLLO UNICO EDILIZIA PRIVATA	ORARIO:	ORARIO DI APERTURA AL PUBBLICO: SU APPUNTAMENTO CON PRENOTAZIONE ON LINE MERCOLEDÌ 8:30-12:00 GIOVEDÌ 8:30-12:00 E 14:30-16:30
REFERENTE:	BAIARDI ACHILLE - ING. LEO ALESSANDRO	E-mail/PEC:	<a href="mailto:protocollo@comune.tortona.al.it">protocollo@comune.tortona.al.it</a> ; <a href="mailto:comune.tortona@pec.it">comune.tortona@pec.it</a> ; <a href="mailto:achillebaiardi@comune.tortona.al.it">achillebaiardi@comune.tortona.al.it</a> ; <a href="mailto:alessandroleo@comune.tortona.al.it">alessandroleo@comune.tortona.al.it</a>

Resoconto corrispondenza	
DATA	DESCRIZIONE

Resoconto informativo del colloquio	
DATA	DESCRIZIONE
10/02/2025	<p>A SEGUITO DI COLLOQUIO COL TECNICO COMUNALE ING. LEO ALESSANDRO, E' EMERSO CHE LA PRATICA EDILIZIA DA PRESENTARE, A SUO PARERE, DOVRA' ESSERE UNA SCIA, UTILIZZANDO LA MODULISTICA PRESENTE SUL PORTALE TELEMATICO "MUDE PIEMONTE", PRESENTE AL SEGUENTE LINK: <a href="https://www.mude.piemonte.it/site/comuni-aderenti/82-tortona">https://www.mude.piemonte.it/site/comuni-aderenti/82-tortona</a></p> <p>L'ISTANZA POTRA' ESSERE COMPILATA ON-LINE E TRASMESSA TRAMITE IL PORTALE STESSO. L'IMPORTO DEI DIRITTI DI SEGRETERIA E' DI € 50,00 ED IL VERSAMENTO DOVRA' ESSERE EFFETTUATO TRAMITE IL SISTEMA PAGOPA. GLI STRUMENTI URBANISTICI (PRGC E VARIANTI), LA ZONIZZAZIONE ACUSTICA ED I VINCOLI AMBIENTALI SI TROVANO SUL SITO COMUNALE AL SEGUENTE LINK:  <a href="https://servizionline.comune.tortona.al.it/openweb/trasparenza/pagina.php?id=69&amp;CSRF=09c7f52aacc50dfe8c1d2ea34adb834a">https://servizionline.comune.tortona.al.it/openweb/trasparenza/pagina.php?id=69&amp;CSRF=09c7f52aacc50dfe8c1d2ea34adb834a</a></p>

2	Emissione per Autorizzazione Unica 327	TURCO	RINO	BARCI	NOV. 2025
	DESCRIZIONE	REDATTO	CONTROLLATO	APPROVATO	DATA



			Comm. Snam		NQ/R24250/L01 NQ/R24250/L02	
			O.D.L.		7200220839	
	PROGETTO:	MET.: ALL.TO BIOMETANO RINGAS OVA S.R.L. DN 100 (4') - 75 bar NEI COMUNI DI SALE (AL), TORTONA (AL) E CASTELNUOVO SCRIVIA (AL)				REV:

Rilievo delle competenze			
ENTE:	COMUNE DI TORTONA (AL)	TELEFONO:	CENTRALINO: +39 0131 8641 - BAIARDI ACHILLE: 0131 864437 - LEO ALESSANDRO: 0131 864468 - ARCH. DAMONTE: 0131 864427 - UFFICIO LAVORI PUBBLICI: +39 0131 864433 - GEOM BERGAGLIO GIANCARLO: 0131-864450
INDIRIZZO:	CORSO ALESSANDRIA, 62 - 15057 TORTONA (AL)	FAX:	0131 8641
UFFICIO:	SERVIZIO SPORTELLO UNICO EDILIZIA PRIVATA - SETTORE LAVORI PUBBLICI E CUC - SETTORE LLPP UFFICIO DIREZIONE LAVORI	ORARIO:	ORARIO DI APERTURA AL PUBBLICO: SU APPUNTAMENTO CON PRENOTAZIONE ON LINE MERCOLEDÌ 8:30-12:00 GIOVEDÌ 8:30-12:00 E 14:30-16:30
REFERENTE:	BAIARDI ACHILLE - ING. LEO ALESSANDRO - DIRIGENTE SETTORE LAVORI PUBBLICI E CUC: LAURA LUCOTTI - GEOM BERGAGLIO GIANCARLO	E-mail/PEC:	<a href="mailto:protocollo@comune.tortona.al.it">protocollo@comune.tortona.al.it</a> ; <a href="mailto:comune.tortona@pec.it">comune.tortona@pec.it</a> ; <a href="mailto:achillebaiardi@comune.tortona.al.it">achillebaiardi@comune.tortona.al.it</a> ; <a href="mailto:alessandroleo@comune.tortona.al.it">alessandroleo@comune.tortona.al.it</a> ; <a href="mailto:dirtec@comune.tortona.al.it">dirtec@comune.tortona.al.it</a>

Resoconto corrispondenza	
DATA	DESCRIZIONE
	INTERFERENZA CON PIANTE DI ROBINIA (TAGLIO PIANTE)

Resoconto informativo del colloquio	
DATA	DESCRIZIONE
13/05/2025	A SEGUITO DI COLLOQUIO COL TECNICO COMUNALE, TRASMESSO EMAIL AL TECNICO CON BREVE DESCRIZIONE DELL'INTERVENTO, STRALCI CARTOGRAFICI E LE RICHIESTE. RIMANIAMO IN ATTESA DI RISPOSTA
15/05/2025	DA COLLOQUIO CON L'ING. LEO E' EMERSO CHE NON SE NE OCCUPA LUI MA DI CONTATTARE I LAVORI PUBBLICI. DOPO DI CHE' A SEGUITO DI COLLOQUIO TELEFONICO CON UN FUNZIONARIO DELL'UFFICIO LAVORI PUBBLICI, TRASMESSO EMAIL CON BREVE DESCRIZIONE DELL'INTERVENTO, STRALCI CARTOGRAFICI E LE RICHIESTE. RIMANIAMO IN ATTESA DI RISPOSTA
12/06/2025	TRASMESSO EMAIL DI SOLLECITO. RIMANIAMO IN ATTESA DI RISPOSTA.
13/06/2025	ATTRAVERSO RISPOSTA EMAIL IL GEOM. BERGAGLIO GIANCARLO CI COMUNICA QUANTO SEGUE: COME DA TELEFONATA ODIERNA LE CONFERMO CHE L'AREA DI TAGLIO PIANTE INTERFERENTE CON IL VOSTRO TUBO A PROGETTO È SOTTO IL COMUNE DI SALE. LE INVIO ELENCO PARTICELLE CATASTALI PRESUNTE: - FOGLIO 33 PARTICELLA 88 - FOGLIO 39 PARTICELLA 1, CONSIGLIO, SE POSSO, SITO ON LINE "mappecatasto.it" CON SOVRAPPOSIZIONE IMMEDIATA CATASTO/MAPS PER IDENTIFICAZIONE VELOCE DELLE COMPETENZE TERRITORIALI.

2	Emissione per Autorizzazione Unica 327	TURCO	RINO	BARCI	NOV. 2025
	DESCRIZIONE	REDATTO	CONTROLLATO	APPROVATO	DATA



			Comm. Snam		NQ/R24250/L01 NQ/R24250/L02	
			O.D.L.		7200220839	
	PROGETTO:	MET.: ALL.TO BIOMETANO RINGAS OVA S.R.L. DN 100 (4') - 75 bar NEI COMUNI DI SALE (AL), TORTONA (AL) E CASTELNUOVO SCRIVIA (AL)		REV:	2	

Rilevo delle competenze			
ENTE:	MINISTERO DELLO SVILUPPO ECONOMICO (MINISTERO DELLE IMPRESE E DEL MADE IN ITALY)	TELEFONO:	SEDE ISPETTORATO: 011 576 3447 - SPORTELLO MISE: 011 5763420
INDIRIZZO:	SEDE ISPETTORATO: VIA VITTORIO ALFIERI, 10 - 10121 TORINO (ALTRO INGRESSO - VIA ARSENALE, 13)	FAX:	SEDE ISPETTORATO: 011 5763436
UFFICIO:	ISPETTORATI PIEMONTE E VALLE D'AOSTA - ISPETTORATO TERRITORIALE TORINO	ORARIO:	DAL LUNEDI' AL VENERDI' DALLE 9:30 ALLE 12:30
REFERENTE:	DIRIGENTE: ING. VINCENZO ZEZZA	E-mail/PEC:	<a href="mailto:it.piemonte@mimit.gov.it">it.piemonte@mimit.gov.it</a> ; <a href="mailto:dgst.div04@pec.mimit.gov.it">dgst.div04@pec.mimit.gov.it</a> ; <a href="mailto:sportello.mise.piemonte@mise.gov.it">sportello.mise.piemonte@mise.gov.it</a>

Resoconto corrispondenza	
DATA	DESCRIZIONE

Resoconto informativo del colloquio	
DATA	DESCRIZIONE
07/02/2025	LA DICHIARAZIONE ASSEVERATA PER TUBAZIONI METALLICHE (1) EX ART. 56, COMMA 2, D.LGS. 01.08.2003 N. 259 E SS.MM.II. VA TRASMESSA TRAMITE PEC ALL'INDIIZZO dgst.div04@pec.mimit.gov.it; ALLA DOMANDA VA ALLEGATO IL PROGETTO COSTITUITO DA: RELAZIONE TECNICA, MAPPA PER INDIVIDUAZIONE DELL'AREA, PLANIMETRIA CON IL TRACCIATO DELLE CONDOTTE DA REALIZZARE.

2	Emissione per Autorizzazione Unica 327	TURCO	RINO	BARCI	NOV. 2025
	DESCRIZIONE	REDATTO	CONTROLLATO	APPROVATO	DATA

			Comm. Snam		NQ/R24250/L01 NQ/R24250/L02	
			O.D.L.		7200220839	
	PROGETTO:	MET.: ALL.TO BIOMETANO RINGAS OVA S.R.L. DN 100 (4') - 75 bar NEI COMUNI DI SALE (AL), TORTONA (AL) E CASTELNUOVO SCRIVIA (AL)		REV:	2	



Rilievo delle competenze			
ENTE:	SOPRINTENDENZA ARCHEOLOGIA, BELLE ARTI E PAESAGGIO PER LE PROVINCE DI ALESSANDRIA, ASTI E CUNEO	TELEFONO:	0131229100
INDIRIZZO:	VIA PAVIA - CITTADELLA EX CASERMA PASUBIO - 15121 ALESSANDRIA (AL)	FAX:	
UFFICIO:	UFFICIO ARCHEOLOGIA	ORARIO:	ORARI AL PUBBLICO: LUNEDÌ (09:00,17:00); MARTEDÌ (09:00,17:00); MERCOLEDÌ (09:00,17:00); GIOVEDÌ (09:00,17:00); VENERDÌ (09:00,17:00)
REFERENTE:	DOTT. GIANBATTISTA GARBARINO	E-mail/PEC:	<a href="mailto:sabap-al@cultura.gov.it">sabap-al@cultura.gov.it</a> ; <a href="mailto:sabap-al@pec.cultura.gov.it">sabap-al@pec.cultura.gov.it</a> ; <a href="mailto:gianbattista.garbarino@cultura.gov.it">gianbattista.garbarino@cultura.gov.it</a>

Resoconto corrispondenza	
DATA	DESCRIZIONE

Resoconto informativo del colloquio	
DATA	DESCRIZIONE
11/02/2025	DA COLLOQUIO TELEFONICO E' EMERSO CHE SI DOVRA' INVIARE TRAMITE PEC ALL'INDIRIZZO: <a href="mailto:sabap-al@pec.cultura.gov.it">sabap-al@pec.cultura.gov.it</a> ED IN C.C. LA MAIL DEL TECNICO: <a href="mailto:gianbattista.garbarino@cultura.gov.it">gianbattista.garbarino@cultura.gov.it</a> UNA RICHIESTA DI VALUTAZIONE DI RISCHIO ARCHEOLOGICO - ALLEGANDO: TAVOLE PROGETTUALI (STATO DI FATTO,PROGETTO E RAFFRONTI), LA RELAZIONE TECNICA, FOTOGRAFIE, MAPPA CATASTALE, INQUADRAMENTO TERRITORIALE, ORTO FOTO. NON CI SONO ONERI DA VERSARE.

2	Emissione per Autorizzazione Unica 327	TURCO	RINO	BARCI	NOV. 2025
	DESCRIZIONE	REDATTO	CONTROLLATO	APPROVATO	DATA





			Comm. Snam		NQ/R24250/L01 NQ/R24250/L02	
			O.D.L.		7200220839	
	PROGETTO:	MET.: ALL.TO BIOMETANO RINGAS OVA S.R.L. DN 100 (4') - 75 bar NEI COMUNI DI SALE (AL), TORTONA (AL) E CASTELNUOVO SCRIVIA (AL)		REV:	2	

Rilevo delle competenze			
ENTE:	COMANDO VIGILI DEL FUOCO DI ALESSANDRIA (AL)	TELEFONO:	CENTRALINO: 0131.316711 - SEGRETERIA: 0131/316716 - PREV. INCENDI: 0131 316734 - 0131 316735
INDIRIZZO:	CORSO GIUSEPPE ROMITA 91 - 15121 ALESSANDRIA (AL)	FAX:	SEGRETERIA: 0131/316700
UFFICIO:	PREVENZIONE INCENDI	ORARIO:	LUNEDI', MERCOLEDI' E VENERDI' DALLE 08:30 ALLE 12:00
REFERENTE:	COMANDANTE PROVINCIALE: PRIMO DIRIGENTE ING. MARIANO S.GUARNERA	E-mail/PEC:	<a href="mailto:comando.alessandria@vigilfuoco.it">comando.alessandria@vigilfuoco.it</a> ; <a href="mailto:com.alessandria@cert.vigilfuoco.it">com.alessandria@cert.vigilfuoco.it</a> ; <a href="mailto:com.prev.alessandria@cert.vigilfuoco.it">com.prev.alessandria@cert.vigilfuoco.it</a>

Resoconto corrispondenza	
DATA	DESCRIZIONE
07/02/2025	DA DPR. 1 AGOSTO 2011 N. 151 ESSENDO METANODOTTO DI 1A SPECIE OCCORRE RICHIEDERE LA VALUTAZIONE DEL PROGETTO E PRESENTARE LA SCIA A FINE LAVORI

Resoconto informativo del colloquio	
DATA	DESCRIZIONE

2	Emissione per Autorizzazione Unica 327	TURCO	RINO	BARCI	NOV. 2025
	DESCRIZIONE	REDATTO	CONTROLLATO	APPROVATO	DATA

			Comm. Snam		NQ/R24250/L01 NQ/R24250/L02	
			O.D.L.		7200220839	
	PROGETTO:	MET.: ALL.TO BIOMETANO RINGAS OVA S.R.L. DN 100 (4') - 75 bar NEI COMUNI DI SALE (AL), TORTONA (AL) E CASTELNUOVO SCRIVIA (AL)			REV:	2

Rilievo delle competenze			
ENTE:	PARCO PO PIEMONTESE - ENTE DI GESTIONE DELLE AREE PROTETTE DEL PO PIEMONTESE	TELEFONO:	DOTT.SSA ELISA MALENOTTI: 3485895546
INDIRIZZO:	SEDE OPERATIVA DI MONCALIERI (TO) C.SO TRIESTE N. 98	FAX:	
UFFICIO:	ENTE DI GESTIONE DELLE AREE PROTETTE DEL PO PIEMONTESE SETTORE PIANIFICAZIONE E GESTIONE SITI NATURA 2000 E VINCA	ORARIO:	
REFERENTE:	DOTT.SSA ELISA MALENOTTI	E-mail/PEC:	<a href="mailto:parcopopiemontese@pec.it">parcopopiemontese@pec.it</a> ; <a href="mailto:elisa.malenotti@parcopopiemontese.it">elisa.malenotti@parcopopiemontese.it</a>



Resoconto corrispondenza	
DATA	DESCRIZIONE
	PROSSIMITÀ RETE NATURA 2000 (380 M CIRCA DAL SIC IT1180031 BOSCO SCRIVIA).

Resoconto informativo del colloquio	
DATA	DESCRIZIONE
11/02/2025	TRASMESSO PEC CON BREVE DESCRIZIONE DELL'INTERVENTO, STRALCI CARTOGRAFICI E LE RICHIESTE. RIMANIAMO IN ATTESA DI RISPOSTA
27/02/2025	ATTRAVERSO RISPOSTA EMAIL CI INFORMANO CHE HANNO VISIONATO LA NOSTRA RICHIESTA PERVENUTA VIA PEC AL NOSTRO ENTE E CI CHIEDONO UN CONFRONTO TELEFONICO LA PROSSIMA SETTIMANA. AD ESEMPIO LUNEDÌ.
27/02/2025	TRASMESSO EMAIL AL TECNICO COMUNICANDOGLI CHE CI PUO' CONTATTARE QUANDO MEGLIO CREDE ENACHE LUNEDÌ'.
04/03/2025	ATTRAVERSO RISPOSTA EMAIL LA DOTT.SSA ELISA MALENOTTI CI COMUNICA QUANTO SEGUE: HO ESAMINATO LA PLANIMETRIA CHE AVETE MANDATO E RITENIAMO CHE, VISTA LA POCA DISTANZA DAL SIC IT1180031 BOSCO SCRIVIA, SIA OPPORTUNO EFFETTUARE LA PROCEDURA DI SCREENING DI VALUTAZIONE D'INCIDENZA AI SENSI DELL'ART. 43 DELLA L.R. 19/2009. LE ALLEGO IL FORMAT DI SCREENING DI VALUTAZIONE D'INCIDENZA DA COMPILARE E INVIARE ALLA PEC DELL'ENTE (parcopopiemontese@pec.it) CON MARCA DA BOLLO DA 16 EURO. PER NOI È IMPORTANTE SOTTOLINEARE CHE NON SONO PREVISTE NEMMENO AREE DI CANTIERE O DI DEPOSITO DENTRO IL SITO. LE ALLEGO ANCHE LE CONDIZIONI D'OBBLIGO DA CITARE NELLA SEZIONE 3.3. DEL FORMAT (MEGLIO SE VENGONO RICOPIATE TUTTE QUELLE DI VOSTRA PERTINENZA). PER ALTRE INFORMAZIONI IN MERITO ALLA PROCEDURA PUÒ CONSULTARE LA PAGINA WEB DELLA REGIONE PIEMONTE <a href="https://www.regione.piemonte.it/web/temi/ambiente-territorio/biodiversita-aree-naturali/rete-natura-2000/valutazione-incidenza">https://www.regione.piemonte.it/web/temi/ambiente-territorio/biodiversita-aree-naturali/rete-natura-2000/valutazione-incidenza</a> RIMANGO A DISPOSIZIONE PER DUBBI SULLA COMPILAZIONE.

2	Emissione per Autorizzazione Unica 327	TURCO	RINO	BARCI	NOV. 2025
	DESCRIZIONE	REDATTO	CONTROLLATO	APPROVATO	DATA



			Comm. Snam		NQ/R24250/L01 NQ/R24250/L02	
			O.D.L.		7200220839	
	PROGETTO:	MET.: ALL.TO BIOMETANO RINGAS OVA S.R.L. DN 100 (4') - 75 bar NEI COMUNI DI SALE (AL), TORTONA (AL) E CASTELNUOVO SCRIVIA (AL)				REV:

Rilievo delle competenze			
ENTE:	TERNA RETE ITALIA S.P.A.	TELEFONO:	PAOLO OPPICI: 0321.257730 - CELL. +39 329.7714828
INDIRIZZO:	VIA PIETRO GENERALI, 80 – 28100 NOVARA - ITALIA	FAX:	0321.257725
UFFICIO:	UNITÀ IMPIANTI NOVARA - TEAM TECNICO DIPARTIMENTO TRASMISSIONE NORD OVEST	ORARIO:	
REFERENTE:	PAOLO OPPICI	E-mail/PEC:	<a href="mailto:info@pec.terna.it">info@pec.terna.it</a> ; <a href="mailto:ternareteitaliaspa@pec.terna.it">ternareteitaliaspa@pec.terna.it</a> ; <a href="mailto:dipartimento-nordovest@pec.terna.it">dipartimento-nordovest@pec.terna.it</a> ; <a href="mailto:paolo.oppici@terna.it">paolo.oppici@terna.it</a> ; <a href="mailto:bruno.crivellaro@terna.it">bruno.crivellaro@terna.it</a>

Resoconto corrispondenza	
DATA	DESCRIZIONE

Resoconto informativo del colloquio	
DATA	DESCRIZIONE
10/02/2025	TRASMESSO PEC PER RICHIESTA PLANIMETRIA SOTTO SERVIZI DI LORO COMPETENZA. RIMANIAMO IN ATTESA DI RISPOSTA DALL'ENTE
10/02/2025	DA RISPOSTA EMAIL DEL SIG. OPPICI E' EMERSO QUANTO SEGUE: A GUADAGNO DI TEMPO SUL RISCONTRO VIA PEC, LE CONFERMO CHE NELLE AREE IDENTIFICATE DAL TRACCIATO DEL METANODOTTO IN PROGETTO ED ELABORATO CATASTALE ALLEGATI ALLA VS MAIL, UBICATE NEL TERRITORIO DEL COMUNE DI SALE (AL), NON SONO PRESENTI SOTTOSERVIZI DI PROPRIETÀ TERNA S.P.A., ESERCITI DA TERNA RETE ITALIA S.P.A. – DIPARTIMENTO TRASMISSIONE NORD OVEST – UNITÀ IMPIANTI NOVARA, POTENZIALMENTE INTERFERENTI CON I VS. INTERVENTI: CON L'OCCASIONE SEGNALO LA PRESENZA DEL PREESISTENTE ELETTRODOTTO AEREO 132 KV IDENTIFICATO COME T.617 SOVRAPPASSANTE IL VS PROGETTO NELLA CAMPATA COMPRESA TRA I SOSTEGNI P.24+P.25 COME EVIDENZIATO A PAG. 5 DI 11 DELLA PLANIMETRIA CATASTALE: RAMMENTIAMO CHE I CONDUTTORI DI ENERGIA DEI NS ELETTRODOTTI SONO COSTANTEMENTE MANTENUTI ALLA TENSIONE NOMINALE (132.000 VOLT NEL CASO IN ESAME) E CHE L'AVVICINARSI AD ESSI, SIA PURE TRAMITE L'IMPIEGO DI ATTREZZI, MATERIALI E MEZZI MOBILI, A DISTANZE INFERIORI AI 5 M (NEL CASO IN ESAME = 132 KV) PREVISTI DALLE VIGENTI DISPOSIZIONI DI LEGGE (ART.83 D.LGS. 81 DEL 09.04.2008 E RELATIVA TAB.1 ALLEGATO IX), ANCHE TENUTO CONTO DELLE OSCILLAZIONI DEI CONDUTTORI DELL'ELETTRODOTTO, COSTITUISCE PERICOLO MORTALE. AVVERTIAMO CHE I SOSTEGNI DELLE LINEE ELETTRICHE SONO DOTATI DI IMPIANTO DI MESSA A TERRA, REALIZZATO IN CONFORMITÀ A QUANTO PREVISTO DALLE LEGGI VIGENTI NELL'AMBITO DELLA COSTRUZIONE ED ESERCIZIO DI ELETTRODOTTI AD ALTA TENSIONE, CHE POTREBBE DRENARE NEL TERRENO CORRENTI ELETTRICHE IN SEGUITO A GUASTI E/O SCARICHE DI ORIGINE ATMOSFERICA. PRECISIAMO CHE OGNI RESPONSABILITÀ PER DANNI DIRETTI O INDIRETTI ALLE PERSONE O ALLE COSE, DERIVANTI DALL'INOSSERVANZA DELLE NORME E CAUTELE SOPRA RICHIAMATE, SARANNO ESCLUSIVAMENTE A CARICO DEI RESPONSABILI E DEGLI ESECUTORI DELL'OPERA. LA SOCIETÀ TERNA RETE ITALIA S.P.A. – DIPARTIMENTO TRASMISSIONE NORD-OVEST – UNITÀ IMPIANTI NOVARA – VIA PIETRO GENERALI, 80 – 28100 NOVARA (NO) IT, TEL. 0321 25 7730, RIMANE A DISPOSIZIONE PER EVENTUALI ULTERIORI INFORMAZIONI.
11/02/2025	TRASMESSA PEC A TERNA CHIEDENDO SIA PER LE LINEE ELETTRICHE INTERRATE (SOTTOSERVIZI) CHE PER LE LINEE ELETTRICHE AEREE (SOPRASERVIZI), LE PLANIMETRIE E I FILE KMZ DELLE INFRASTRUTTURE DI LORO GESTIONE PRESENTI NELLE ZONE DI INTERVENTO, IN UNA FASCIA DI 3.000 M DALL'ASSE DEL METANODOTTO. RIMANIAMO IN ATTESA DI RISPOSTA.
24/02/2025	DA RISPOSTA EMAIL DEL SIG. OPPICI E' EMERSO QUANTO SEGUE: L'UNICO ELETTRODOTTO IMPATTATO È LA LINEA T.617 CASTELNUOVO S. SE - UT. MICHELIN SPINETTA (23617D1), LUNGHEZZA 19,935 KM, ESERCITA ALLA TENSIONE NOMINALE DI 132 KV, 50 HZ, PORTATE CEI 11-60: 575 A INVERNALE, 675 A ESTIVA, , CONDUTTORE UNICO ALL-ACC MM 31,5/1 MMQ 585,35. SI ALLEGA KMZ DEL TRATTO DI LINEA COMPRESO NEI 3000 M DALL'ASSE DEL METANODOTTO, LA CORRISPONDENTE TABELLA DELLA GEOMETRIA SOSTEGNI E I DATI DELLE CORRENTI DI C.C.:

2	Emissione per Autorizzazione Unica 327	TURCO	RINO	BARCI	NOV. 2025
	DESCRIZIONE	REDATTO	CONTROLLATO	APPROVATO	DATA



			Comm. Snam		NQ/R24250/L01 NQ/R24250/L02	
			O.D.L.		7200220839	
	PROGETTO:	MET.: ALL.TO BIOMETANO RINGAS OVA S.R.L. DN 100 (4') - 75 bar NEI COMUNI DI SALE (AL), TORTONA (AL) E CASTELNUOVO SCRIVIA (AL)				REV:

Rilievo delle competenze			
ENTE:	ENEL DISTRIBUZIONE S.P.A.	TELEFONO:	FRANCK LE JUEZ: 3279710935
INDIRIZZO:	VIA DON LUIGI ORIONE 9 - 15121 ALESSANDRIA	FAX:	N. VERDE: 800046674
UFFICIO:	UNITÀ TERRITORIALE ALESSANDRIA-ASTI AREA PIEMONTE LIGURIA GRUPPO ENEL - DIVISIONE INFRASTRUTTURE RETI	ORARIO:	
REFERENTE:	TECNICO SPECIALISTA RETE: FRANCK LE JUEZ	E-mail/PEC:	<a href="mailto:e-distribuzione@pec.e-distribuzione.it">e-distribuzione@pec.e-distribuzione.it</a> ; <a href="mailto:eneldistribuzione@pec.enel.it">eneldistribuzione@pec.enel.it</a> ; <a href="mailto:franckolivierjacques.lejuez@e-distribuzione.com">franckolivierjacques.lejuez@e-distribuzione.com</a>

Resoconto corrispondenza	
DATA	DESCRIZIONE

Resoconto informativo del colloquio	
DATA	DESCRIZIONE
10/02/2025	TRASMESSO PEC PER RICHIESTA PLANIMETRIA SOTTO SERVIZI DI LORO COMPETENZA. RIMANIAMO IN ATTESA DI RISPOSTA DALL'ENTE
06/05/2025	INVIATO PEC DI SOLLECITO. RIMANIAMO IN ATTESA DI RISPOSTA DALL'ENTE
08/05/2025	<p>ATTRAVERSO RISPOSTA EMAIL CI INOLTANO UNA PLANIMETRIA DI MASSIMA PER INTERFERENZE CON NUOVO IMPIANTO COME DA VOI RICHIESTO. SPECIFICANDO QUANTO SEGUE: SEGNALIAMO CHE LA VOSTRA RICHIESTA PERVENUTA IL ...06/5/2025... A MEZZO MAIL NON CONTIENE LE INFORMAZIONI NECESSARIE PER FORNIRVI PRECISE INDICAZIONI SULLA PRESENZA DI NOSTRI IMPIANTI. È PERTANTO NECESSARIO CHE SIA DA VOI ADOTTATA LA MASSIMA PRUDENZA IN OGNI FASE DEI LAVORI, IN PARTICOLARE NELL'ACCERTAMENTO DELL'ESATTA POSIZIONE DEGLI IMPIANTI E, IN PARTICOLARE, DEI CAVI ELETTRICI O ALTRI SERVIZI NEL SOTTOSUOLO. NON POSSIAMO INFATTI ESCLUDERE CHE ALTERAZIONI DELLO STATO DEI LUOGHI, INTERVENUTE IN TEMPI SUCCESSIVI ALLA REALIZZAZIONE DEI NOSTRI IMPIANTI, DESTITUISCANO DI PRECISIONE LE INDICAZIONI PLANIMETRICHE FORNITE AL RIGUARDO DAL NOSTRO PERSONALE; TALI INDICAZIONI DEVONO CONSIDERARSI MERAMENTE ORIENTATIVE E FORNITE AL SOLO SCOPO DI OFFRIRE UN PUNTO DI RIFERIMENTO ALLE INDISPENSABILI ATTIVITÀ PRELIMINARI DI SONDAGGIO IMPOSTE DALLE NORME DI PRUDENZA E BUONA TECNICA A CHI, ACCINGENDOSI AD OPERE DI SCAVO, DEBBA ACCERTARE L'ESATTA UBICAZIONE DI STRUTTURE ED IMPIANTI SOTTERRANEI. IN OCCASIONE DI INTERVENTI IN PROSSIMITÀ DI NS. IMPIANTI, RICORDIAMO CHE DEVONO ESSERE ADOTTATE TUTTE LE NECESSARIE PRECAUZIONI AL MOMENTO DELL'ESECUZIONE DEI LAVORI DI MANOMISSIONE O ALTRE ATTIVITÀ, NEL RISPETTO DELLE PRESCRIZIONI DI CUI AL D.LGS. 81/08, AL FINE DI EVITARE OGNI CONTATTO CON GLI IMPIANTI STESSI. GLI IMPIANTI ELETTRICI DI E-DISTRIBUZIONE SONO MANTENUTI COSTANTEMENTE IN TENSIONE E POSSONO COSTITUIRE PERICOLO ANCHE MORTALE PER CHI SI AVVICINA O NE VENGA A CONTATTO. NELL'INVITARVI A RENDERE EDOTTI DI CIÒ I VOSTRI DIPENDENTI E CHIUNQUE VENGA DA VOI INCARICATO DELLE ATTIVITÀ, TENIAMO A SOTTOLINEARE LA VOSTRA RESPONSABILITÀ, IN ORDINE A QUALSIASI INCIDENTE A PERSONE O COSE CHE DOVESSE VERIFICARSI PER L'INOSSERVANZA DELLE RACCOMANDAZIONI DI CUI SOPRA NONCHÉ DI TUTTE LE NORME APPLICABILI IN MATERIA.</p>

2	Emissione per Autorizzazione Unica 327	TURCO	RINO	BARCI	NOV. 2025
	DESCRIZIONE	REDATTO	CONTROLLATO	APPROVATO	DATA



			Comm. Snam		NQ/R24250/L01 NQ/R24250/L02	
			O.D.L.		7200220839	
	PROGETTO:	MET.: ALL.TO BIOMETANO RINGAS OVA S.R.L. DN 100 (4') - 75 bar NEI COMUNI DI SALE (AL), TORTONA (AL) E CASTELNUOVO SCRIVIA (AL)			REV:	2

Rilievo delle competenze			
ENTE:	FIBER COP SPA (TELECOM ITALIA SPA - TIM SPA)	TELEFONO:	UFFICIO PROGRAMMAZIONE, TEL. 0321253685 - LAURA PALLAVIDINO: 335 7689085
INDIRIZZO:	VIA BONARDI 16, 15121 ALESSANDRIA	FAX:	
UFFICIO:	OPERATIONS AREA NORD OVEST FIELD OPERATIONS LINE PIEMONTE - DEVELOPMENT	ORARIO:	
REFERENTE:	LAURA PALLAVIDINO	E-mail/PEC:	<a href="mailto:fibercopspa@pec.fibercop.it">fibercopspa@pec.fibercop.it</a> ; <a href="mailto:laura.pallavidino@fibercop.it">laura.pallavidino@fibercop.it</a>

Resoconto corrispondenza	
DATA	DESCRIZIONE

Resoconto informativo del colloquio	
DATA	DESCRIZIONE
10/02/2025	TRASMESSO RICHIESTA PER OTTENERE PLANIMETRIA SOTTO SERVIZI DI COMPETENZA FIBER COP SPA (TELECOM SPA), PER MEZZO DI PORTALE TELEMATICO. RIMANIAMO IN ATTESA DI RISPOSTA DALL'ENTE
10/02/2025	ID PRATICA ASSISTENZA SCAVI: 23597504
11/02/2025	ATTRAVERSO RISPOSTA EMAIL LA SIG.RA PALLAVIDINO CI ALLEGA LA CARTOGRAFIA RICHIESTA.

2	Emissione per Autorizzazione Unica 327	TURCO	RINO	BARCI	NOV. 2025
	DESCRIZIONE	REDATTO	CONTROLLATO	APPROVATO	DATA



			Comm. Snam		NQ/R24250/L01 NQ/R24250/L02	
			O.D.L.		7200220839	
	PROGETTO:	MET.: ALL.TO BIOMETANO RINGAS OVA S.R.L. DN 100 (4') - 75 bar NEI COMUNI DI SALE (AL), TORTONA (AL) E CASTELNUOVO SCRIVIA (AL)		REV:	2	

Rilevo delle competenze			
ENTE:	AMAG RETI IDRICHE SPA	TELEFONO:	0131 332 000 - 0131 323811 - ANDREA RATTI CELL: 335.781.39.58 - FISSO: 0131.283.683 - AMAG RETI IDRICHE GEOM. FABIO MAROSTICA: 335 273 983
INDIRIZZO:	SEDE LEGALE E OPERATIVA: VIA DAMIANO CHIESA 18, 15121 ALESSANDRIA	FAX:	0131 267220
UFFICIO:	RETI ED IMPIANTI ACQUEDOTTO - RETI FOGNATURA	ORARIO:	DA LUNEDÌ A VENERDÌ ORE 8.15 - 12.00 E 14.15 - 16.00 GIOVEDÌ ORARIO CONTINUATO ORE 8.15 - 16.00 - SABATO ORE 9.00 - 11.45
REFERENTE:	DIRIGENTE: ING. MAURIZIO FASCILO - RESPONSABILE AMAG RETI IDRICHE: GEOM. FABIO MAROSTICA - AAMAG RETI GAS: SIG. ANGELO NEGRI - ANDREA RATTI	E-mail/PEC:	<a href="mailto:amagretiidriche@legalmail.it">amagretiidriche@legalmail.it</a> ; <a href="mailto:segreteria@amagretiidriche.it">segreteria@amagretiidriche.it</a> ; <a href="mailto:andrea.ratti@gruppoamag.it">andrea.ratti@gruppoamag.it</a> ; <a href="mailto:fabio.marostica@gruppoamag.it">fabio.marostica@gruppoamag.it</a> ; <a href="mailto:angelo.negri@gruppoamag.it">angelo.negri@gruppoamag.it</a> ;

Resoconto corrispondenza	
DATA	DESCRIZIONE

Resoconto informativo del colloquio	
DATA	DESCRIZIONE
10/02/2025	TRASMESSO EMAIL PER RICHIESTA PLANIMETRIA SOTTO SERVIZI DI LORO COMPETENZA. RIMANIAMO IN ATTESA DI RISPOSTA DALL'ENTE
06/05/2025	INVIATO PEC DI SOLLECITO. RIMANIAMO IN ATTESA DI RISPOSTA DALL'ENTE
12/05/2025	ATTRAVERSO RISPOSTA EMAIL CI COMUNICANO QUANTO SEGUE: IN MERITO ALLA VS. RICHIESTA SI ALLEGA ESTRATTO CARTOGRAFICO GEOREFERENZIATO CON EVIDENZIAZIONE DEI SERVIZI DI COMPETENZA AMAG RETI IDRICHE. SI PRECISA CHE LE INFORMAZIONI RELATIVE ALLA POSIZIONE DELLE LINEE E RETI HANNO VALORE PURAMENTE INDICATIVO, SUSSISTE PERTANTO L'OBLIGO DA PARTE DELL'IMPRESA ESECUTRICE DEGLI EVENTUALI SCAVI, DI EFFETTUARE IN VIA PREVENTIVA INDAGINI LOCALIZZATE PER LA PRECISA INDIVIDUAZIONE DEI SERVIZI SOTTERRANEI E DELLE RELATIVE DERIVAZIONI D'UTENZA. PER CONCORDARE I SOPRALLUOGHI CONTATTARE (INDIRIZZI MAIL IN CONOSCENZA): AMAG RETI IDRICHE GEOM. FABIO MAROSTICA
13/05/2025	ATTRAVERSO RISPOSTA PEC CI COMUNICANO QUANTO SEGUE: IN MERITO ALLA VS. RICHIESTA IN OGGETTO SI ALLEGA ALLA PRESENTE ESTRATTO CARTOGRAFICO DELL'AREA RICHIESTA CON EVIDENZIAZIONE DEI SERVIZI DI COMPETENZA. COPIA DIGITALE GEOREFERENZIATA DELL'ALLEGATO E' STATA TRASMESSA IN DATA 12/05/2025 AL GEOM. VIVIANA TURCO SETTORE PERMESSI - PROGETTAZIONE (viviana.turco@barci.it). SI PRECISA CHE LE INFORMAZIONI RELATIVE ALLA POSIZIONE DELLE LINEE E RETI HANNO VALORE PURAMENTE INDICATIVO, SUSSISTE PERTANTO L'OBLIGO DA PARTE DELL'IMPRESA ESECUTRICE DEGLI EVENTUALI SCAVI, DI EFFETTUARE IN VIA PREVENTIVA INDAGINI LOCALIZZATE PER LA PRECISA INDIVIDUAZIONE DEI SERVIZI SOTTERRANEI E DELLE RELATIVE DERIVAZIONI D'UTENZA. PER CONCORDARE I SOPRALLUOGHI CONTATTARE AMAG RETI IDRICHE GEOM. FABIO MAROSTICA: 335 273 983.

2	Emissione per Autorizzazione Unica 327	TURCO	RINO	BARCI	NOV. 2025
	DESCRIZIONE	REDATTO	CONTROLLATO	APPROVATO	DATA



			Comm. Snam		NQ/R24250/L01 NQ/R24250/L02	
			O.D.L.		7200220839	
	PROGETTO:	MET.: ALL.TO BIOMETANO RINGAS OVA S.R.L. DN 100 (4') - 75 bar NEI COMUNI DI SALE (AL), TORTONA (AL) E CASTELNUOVO SCRIVIA (AL)		REV:	2	

Rilevo delle competenze			
ENTE:	AMAG RETI GAS SPA	TELEFONO:	0131 332 000 - AMAG RETI GAS SIG. ANGELO NEGRI 335 132 1811 - ANDREA RATTI CELL: 335.781.39.58 - FISSO: 0131.283.683
INDIRIZZO:	SEDE LEGALE E OPERATIVA: VIA DAMIANO CHIESA 18, 15121 ALESSANDRIA	FAX:	0131 267220
UFFICIO:	RETI GAS	ORARIO:	
REFERENTE:	RESPONSABILE: SIG. ANGELO NEGRI - ANDREA RATTI	E-mail/PEC:	<a href="mailto:segreteria@amagretigas.it">segreteria@amagretigas.it</a> ; <a href="mailto:amagretigas@legalmail.it">amagretigas@legalmail.it</a> ; <a href="mailto:angelo.negri@gruppoamag.it">angelo.negri@gruppoamag.it</a> ; <a href="mailto:andrea.ratti@gruppoamag.it">andrea.ratti@gruppoamag.it</a> ;

Resoconto corrispondenza	
DATA	DESCRIZIONE

Resoconto informativo del colloquio	
DATA	DESCRIZIONE
10/02/2025	TRASMESSO PEC PER RICHIESTA PLANIMETRIA SOTTO SERVIZI DI LORO COMPETENZA. RIMANIAMO IN ATTESA DI RISPOSTA DALL'ENTE
06/05/2025	INVIATO PEC DI SOLLECITO. RIMANIAMO IN ATTESA DI RISPOSTA DALL'ENTE
13/05/2025	ATTRAVERSO RISPOSTA EMAIL IL SIG. RATTI CI COMUNICA QUANTO SEGUE: LA NOSTRA RETE GAS È SOLO NEL COMUNE DI ALESSANDRIA.

2	Emissione per Autorizzazione Unica 327	TURCO	RINO	BARCI	NOV. 2025
	DESCRIZIONE	REDATTO	CONTROLLATO	APPROVATO	DATA

			Comm. Snam	NQ/R24250/L01 NQ/R24250/L02				
			O.D.L.	7200220839				
	PROGETTO:	MET.: ALL.TO BIOMETANO RINGAS OVA S.R.L. DN 100 (4') - 75 bar NEI COMUNI DI SALE (AL), TORTONA (AL) E CASTELNUOVO SCRIVIA (AL)		REV:	2			

Rilievo delle competenze

ENTE:	ITALGAS RETI SPA	TELEFONO:	GEOM. ANTONINO NERI: 3203749854				
INDIRIZZO:	VIA REGINA GIOVANNA 25 - 10093 COLLEGNO	FAX:	0131 267220				
UFFICIO:	POLO TORINO UNITÀ TECNICA TORINO 2	ORARIO:					
REFERENTE:	GEOM. ANTONINO NERI	E-mail/PEC:	<a href="mailto:italgas@pec.italgas.it">italgas@pec.italgas.it</a> ; <a href="mailto:polopiemonteaosta@pec.italgasreti.it">polopiemonteaosta@pec.italgasreti.it</a> ; <a href="mailto:utpiemontesudpiao@pec.italgasreti.it">utpiemontesudpiao@pec.italgasreti.it</a> ; <a href="mailto:antonino.neri@italgas.it">antonino.neri@italgas.it</a> ; <a href="mailto:uttorino2tor@pec.italgasreti.it">uttorino2tor@pec.italgasreti.it</a>				

Resoconto corrispondenza



DATA	DESCRIZIONE



Resoconto informativo del colloquio

DATA	DESCRIZIONE
11/02/2025	TRASMESSO PEC PER RICHIESTA PLANIMETRIA SOTTO SERVIZI DI LORO COMPETENZA. RIMANIAMO IN ATTESA DI RISPOSTA DALL'ENTE
06/05/2025	INVIATO PEC DI SOLLECITO. RIMANIAMO IN ATTESA DI RISPOSTA DALL'ENTE
13/05/2025	EFFETTUATO RICHIESTA TRAMITE PORTALE TELEMATICO E LA RICHIESTA È STATA CORRETTAMENTE INSERITA A SISTEMA IL CODICE DELLA PRATICA È IG101892494 (PER L'INTERFERENZA CON STRADA OVA A CASTELNUOVO SCRIVIA), MENTRE PER IL COMUNE DI SALE NON E' STATO POSSIBILE EFFETTUARE IL CARICAMENTO PERCHE' COMUNE GESTITO DA ALTRO DISTRIBUTORE.
13/05/2025	<p>ATTRAVERSO RISPOSTA PEC CI COMUNICANO QUANTO SEGUE: IN RIFERIMENTO ALLA VOSTRA RICHIESTA (IG101892494) DEL 13/05/2025, VI COMUNICHIAMO CHE SUL PORTALE È DISPONIBILE LA SEGUENTE DOCUMENTAZIONE, TRASMESSA ANCHE IN ALLEGATO ALLA PRESENTE:</p> <p>1.LO STRALCIO PLANIMETRICO DELL'AREA INTERESSATA DAI LAVORI E LA CARTOGRAFIA(*), CON INDICATE LE CONDOTTE GAS PRESENTI;</p> <p>2.LINEE GUIDA TECNICO OPERATIVE GENERALI PER L'ESECUZIONE DELL'INTERVENTO.</p> <p>A FRONTE DI QUANTO TRASMESSO, CI ATTENDIAMO DI RICEVERE SUL PORTALE IL VOSTRO PROGETTO ESECUTIVO ENTRO 90 GIORNI DALLA PRESENTE, NEL QUALE DEVONO ESSERE:</p> <p>•SEGNALATE, CON ELEVATO LIVELLO DI DETTAGLIO, LE EVENTUALI INTERFERENZE CHE VERRANNO A DETERMINARSI CON LE CONDOTTE GAS;</p> <p>•INDICATI I PROVVEDIMENTI CHE ADOTTERETE NEL RISPETTO DELLE NORME DI LEGGE PER EVITARE SITUAZIONI DI RISCHIO O DI PERICOLO IN FASE REALIZZATIVA.</p> <p>SI RICHIEDE IN PARTICOLARE DI SPECIFICARE NEL PROGETTO LA TECNOLOGIA UTILIZZATA:</p> <p>•SCAVO TRADIZIONALE A CIELO APERTO;</p> <p>•SCAVO LIMITATO O MINI-TRINCEA;</p> <p>•TRIVELLAZIONE ORIZZONTALE CONTROLLATA/TELEGUIDATA (TOC/TOT).</p> <p>IN CASO DI INTERVENTI REALIZZATI CON SCAVI LIMITATI O MINI-TRINCEA, OPPURE CON TRIVELLAZIONI ORIZZONTALI CONTROLLATE/TELEGUIDATE, L'ESATTA UBICAZIONE DELLE CONDOTTE - ED IN PARTICOLARE DEGLI IMPIANTI DI DERIVAZIONE DI UTENZA - PRESENTI NEL SOTTOSUOLO DEVE ESSERE DETERMINATA PREVENTIVAMENTE DALL'OPERATORE MEDIANTE L'UTILIZZO DEL GEORADAR, COSÌ DA OSSERVARE LE CAUTELE NECESSARIE PER GARANTIRE UNA DISTANZA DELLE CONDOTTE GAS ESISTENTI CONFORME AI VINCOLI DI LEGGE E ALLA REGOLA D'ARTE. SI RACCOMANDA COMUNQUE PREVENTIVAMENTE DI CONDURRE CAMPAGNE DI RILIEVO CON GEORADAR ANCHE NEL CASO SIANO PREVISTI SCAVI TRADIZIONALI A CIELO APERTO, ONDE DISPORRE DI UN MAGGIOR DETTAGLIO PER L'ESECUZIONE DEL PROGETTO DEFINITIVO STESSO. IN CASO DI MANCATA RICEZIONE DI QUANTO SUDDETTO, ENTRO IL TERMINE DI 90 GIORNI, IL RAPPORTO DI COLLABORAZIONE TRA LE PARTI, PRESCRITTO DALLA NORMA, È DA CONSIDERARSI NON PERFEZIONATO E PERTANTO VI DIFFIDIAMO FIN DA ORA DALL'AVVIARE I LAVORI E DA QUALUNQUE UTILIZZO DELLA CARTOGRAFIA TRASMESSA. LA NOSTRA SOCIETÀ RAPPRESENTA CHE NELLE ZONE INTERESSATE DALLE VOSTRE LAVORAZIONI PUÒ RENDERE DISPONIBILI LE PROPRIE INFRASTRUTTURE PER L'EVENTUALE POSA DI CAVI PER LE RETI DI TELECOMUNICAZIONI. (NOTA: RIFERIMENTO DA INSERIRE SOLO IN CASO DI INFRASTRUTTURE EFFETTIVAMENTE DISPONIBILI) SI SEGNALE CHE, IN CASO DI REALIZZAZIONE DI OPERE DA INTERFERENZE TERZI INCOMPATIBILI CON LA PRESENZA DELLE CONDOTTE GAS PREESISTENTI, I COSTI DELLE OPERE DI SPOSTAMENTO DI QUESTE ULTIME SARANNO COMPLETAMENTE A CARICO DEL COMMITTENTE DELLE OPERE INTERFERENTI, MENTRE LA REALIZZAZIONE DEGLI SPOSTAMENTI SARÀ SEMPRE A CARICO DI ITALGAS RETI. (*) LA CARTOGRAFIA FORNITA È DA INTENDERSI, IN VIA CAUTELATIVA, COME INDICATIVA IN RAGIONE - DELLE CIRCOSTANZE ESTERNE CHE POSSONO INFLUIRE SUL POSIZIONAMENTO DELLE TUBATURE IN PLANIMETRIA. INFATTI, LE PLANIMETRIE DI ITALGAS RETI VENGONO VERIFICATE, E SE DEL CASO AGGIORNATE, IN OCCASIONE DEGLI INTERVENTI SULLE TUBAZIONI MA NON SI PUÒ OVVIARE AL FATTO CHE, TRA UN INTERVENTO DI ITALGAS RETI E L'ALTRO SI VERIFICHI ANCHE INTERVENTI DI SOGGETTI TERZI, CHE MUTINO LO STATO DEI LUOGHI RISULTANTE DALLA PLANIMETRIA DI ITALGAS RETI STESSA: PUÒ AD ESEMPIO ACCADERE CHE, NEL TEMPO INTERCORSO DALLA STESURA DELLA PLANIMETRIA, SIANO VARIATI I RIFERIMENTI TOPOGRAFICI CHE SONO UTILIZZATI (IN QUELLE DI ITALGAS RETI COME IN TUTTE LE PLANIMETRIE) PER SEGNALARE IL POSIZIONAMENTO DI UNA CONDOTTA OPPURE - A TITOLO DI ESEMPIO - L'INTERVENUTO RIFACIMENTO DEL MANTO STRADALE, O L'AGGIUNTA DI UN MARCIAPIEDE, POSSONO INCIDERE SULL'INDICAZIONE IN PLANIMETRIA DELLA PROFONDITÀ DELLA CONDOTTA. INOLTRE LE CONDOTTE GAS - COSTITUITE DA UN INSIEME DI TUBI, VALVOLE, GIUNTI ISOLANTI, PEZZI SPECIALI ED ACCESSORI UNITI TRA DI LORO PER LA DISTRIBUZIONE DEL GAS - COMPRENDONO ANCHE GLI IMPIANTI DI DERIVAZIONE DI UTENZA CHE TUTTAVIA POSSONO NON ESSERE RIPORTATI NELLA CARTOGRAFIA STESSA, IN QUANTO - SECONDO QUANTO PREVISTO DALLA REGOLAZIONE DELLA QUALITÀ DEI SERVIZI DI DISTRIBUZIONE DEL GAS EMANATA DA ARERA "LA "CARTOGRAFIA" È IL SISTEMA DI DOCUMENTAZIONE DELL'IMPIANTO DI DISTRIBUZIONE, ESCLUSI GLI IMPIANTI DI DERIVAZIONE DI UTENZA E I GRUPPI DI MISURA, MEDIANTE UNA RAPPRESENTAZIONE, ALMENO GRAFICA, CHE COMPRENDE INDICAZIONI SUL MATERIALE DELLE CONDOTTE, IL LORO DIAMETRO E LA PRESSIONE DI ESERCIZIO" (RIF. ALLEGATO A TUDG, PARTE I RQDG).</p>

2	Emissione per Autorizzazione Unica 327	TURCO	RINO	BARCI	NOV. 2025
	DESCRIZIONE	REDATTO	CONTROLLATO	APPROVATO	DATA



			Comm. Snam		NQ/R24250/L01 NQ/R24250/L02	
			O.D.L.		7200220839	
	PROGETTO:	MET.: ALL.TO BIOMETANO RINGAS OVA S.R.L. DN 100 (4') - 75 bar NEI COMUNI DI SALE (AL), TORTONA (AL) E CASTELNUOVO SCRIVIA (AL)		REV:	2	
Rilevo delle competenze						
ENTE:	2i RETE GAS SPA		TELEFONO:	FERNANDO PELLE CELL. 3357554805		
INDIRIZZO:	VIA CARLO MUSSA, 890 15073 CASTELLAZZO BORMIDA		FAX:	02 93899901		
UFFICIO:	DIPARTIMENTO NORD OVEST AREA CASTELLAZZO BORMIDA		ORARIO:			
REFERENTE:	FERNANDO PELLE		E-mail/PEC:	<a href="mailto:2iretegas@pec.2iretegas.it">2iretegas@pec.2iretegas.it</a> ; <a href="mailto:Fernando.Pelle@2iretegas.it">Fernando.Pelle@2iretegas.it</a>		
Resoconto corrispondenza						
DATA	DESCRIZIONE					
Resoconto informativo del colloquio						
DATA	DESCRIZIONE					
10/02/2025	TRASMESSO PEC PER RICHIESTA PLANIMETRIA SOTTO SERVIZI DI COMPETENZA 2i RETE GAS SPA. RIMANIAMO IN ATTESA DI RISPOSTA DALL'ENTE					
10/02/2025	ATTRAVERSO RISPOSTA EMAIL IL SIG. FERNANDO PELLE CI COMUNICA QUANTO SEGUE: DIAMO SEGUITO A VS. PEC DEL 10 FEBBRAIO 2025 ORE 11:42 CORREDATA DI ELABORATI GRAFICI, PARI OGGETTO. LUNGO IL TRACCIATO INDICATO IN PLANIMETRIA NON ABBIAMO IMPIANTI INTERFERENTI CON I VS. LAVORI. SI SEGNALE, TUTTAVIA, LA PRESENZA DI UNA TUBAZIONE IN ACCIAIO DN 150, CLASSIFICATA IN 4ª SPECIE AI SENSI DEL D.M. 16 APRILE 2008, SITUATA AD UNA DISTANZA DI ALMENO 10 METRI DAL TRACCIATO DA VOI INDICATO.					
2	Emissione per Autorizzazione Unica 327	TURCO	RINO	BARCI	NOV. 2025	
	DESCRIZIONE	REDATTO	CONTROLLATO	APPROVATO	DATA	



			Comm. Snam		NQ/R24250/L01 NQ/R24250/L02	
			O.D.L.		7200220839	
	PROGETTO:	MET.: ALL.TO BIOMETANO RINGAS OVA S.R.L. DN 100 (4') - 75 bar NEI COMUNI DI SALE (AL), TORTONA (AL) E CASTELNUOVO SCRIVIA (AL)		REV:	2	

Rilevo delle competenze			
ENTE:	GESTIONE ACQUA SPA DEL GRUPPO ACOS	TELEFONO:	DIREZIONE TECNICA: 800 220330 - GUIDO ING. GROSSO CELL: 340-1852255
INDIRIZZO:	SEDE LEGALE: REGIONE SCRIVIA 15063 CASSANO SPINOLA (AL) - DIREZIONE TECNICA. VIA SPINELLI 17, NOVI LIGURE	FAX:	DIREZIONE TECNICA: 0143.745109
UFFICIO:	DIREZIONE TECNICA	ORARIO:	
REFERENTE:	RESPONSABILE GESTIONE ACQUEDOTTO: GUIDO ING. GROSSO	E-mail/PEC:	<a href="mailto:gestioneacqua@pec.it">gestioneacqua@pec.it</a> ; <a href="mailto:info@gestioneacqua.it">info@gestioneacqua.it</a> ; <a href="mailto:gestioneacqua.potabili@pec.it">gestioneacqua.potabili@pec.it</a>

Resoconto corrispondenza	
DATA	DESCRIZIONE

Resoconto informativo del colloquio	
DATA	DESCRIZIONE
11/02/2025	TRASMESSO PEC PER RICHIESTA PLANIMETRIA SOTTO SERVIZI DI LORO COMPETENZA. RIMANIAMO IN ATTESA DI RISPOSTA DALL'ENTE
06/05/2025	INVIATO PEC DI SOLLECITO. RIMANIAMO IN ATTESA DI RISPOSTA DALL'ENTE
06/05/2025	ATTRAVERSO RISPOSTA PEC CI COMUNICANO QUANTO SEGUE: SI TRASMETTE QUANTO RICHIESTO, NON SI SEGNALANO SOTTOSERVIZI RELATIVI AL SERVIZIO FOGNATURA, MENTRE IN PROSSIMITÀ È PRESENTE UNA DORSALE ACQUEDOTTO.

2	Emissione per Autorizzazione Unica 327	TURCO	RINO	BARCI	NOV. 2025
	DESCRIZIONE	REDATTO	CONTROLLATO	APPROVATO	DATA



			Comm. Snam	NQ/R24250/L01 NQ/R24250/L02		
			O.D.L.	7200220839		
PROGETTO:	MET.: ALL.TO BIOMETANO RINGAS OVA S.R.L. DN 100 (4') - 75 bar NEI COMUNI DI SALE (AL), TORTONA (AL) E CASTELNUOVO SCRIVIA (AL)		REV:	2		

Rilievo delle competenze			
ENTE:	ENI SPA	TELEFONO:	GIOVANNI NEMBRI CELL: + 39.338.24.54.783 - GIANFRANCO CAVASSA CELL : +39 3758662140 - MASNATA GIAN LUCA: 010.6986709 / 11 - 347 9167025
INDIRIZZO:	SEDE LEGALE: PIAZZALE ENRICO MATTEI, 1 - 00144 ROMA - PIAZZA DELLA VITTORIA, 7 - 16121 GENOVA - DEPOSITO E LINEE GENOVA VIA P. CASSANELLO,63 - 16155 - GENOVA	FAX:	FAX 010.6986755
UFFICIO:	REFINING & MARKETING LOGISTICA PRIMARIA HUB NORD GOL – AN COORDINATORE OLEODOTTI	ORARIO:	
REFERENTE:	GIOVANNI NEMBRI - GIANFRANCO CAVASSA	E-mail/PEC:	<a href="mailto:interferenze.oleodotti@pec.eni.com">interferenze.oleodotti@pec.eni.com</a> ; <a href="mailto:Giovanni.Nembri@eni.com">Giovanni.Nembri@eni.com</a> ; <a href="mailto:Gianfranco.Cavassa@eni.com">Gianfranco.Cavassa@eni.com</a> ; <a href="mailto:Gianluca.Masnata@eni.com">Gianluca.Masnata@eni.com</a>

Resoconto corrispondenza	
DATA	DESCRIZIONE

Resoconto informativo del colloquio	
DATA	DESCRIZIONE
16/05/2025	TRASMESSO PEC PER RICHIESTA PLANIMETRIA SOTTO SERVIZI DI LORO COMPETENZA E PICCHETTAMENTO IN LOCO. RIMANIAMO IN ATTESA DI RISPOSTA DALL'ENTE
22/05/2025	A SEGUITO DI COLLOQUIO TELEFONICO, IL SIG. GIANFRANCO CAVASSA HA INVIATO UNA EMAIL AL SUO COLLEGA GIANLUCA MASNATA ABBIAMO RICEVUTO DA BARCI ENGINEERING SPA UNA RICHIESTA DI VERIFICA INTERFERENZE, RELATIVAMENTE AD UN PROGETTO (IN FASE DI STUDIO) PER CONTO DI SNAM RETE GAS PER LA REALIZZAZIONE DI UN ALLACCIAMENTO DEL BIOMETANO NEL COMUNE DI CASTELNUOVO SCRIVIA. DAGLI ELABORATI PRESENTATI ABBIAMO RISCONTRATO DUE INTERFERENZE CON GLI OLEODOTTI GENOVA-FERRERA 32" E GENOVA-FERRERA 26". PER POTER FORNIRE LE PRESCRIZIONI DEL CASO, TI CHIEDO CORTESEMENTE DI ORGANIZZARE UN PICCHETTAMENTO E FARCI PERVENIRE COPIA DEL RELATIVO VERBALE. IL RIFERIMENTO DA CONTATTARE È : GEOM. VIVIANA TURCO ALLEGO ESTRATTO DELLA ZONA INTERESSATA.
23/05/2025	ATTRAVERSO EMAIL IL SIG. MASNATA GIAN LUCA CI COMUNICA QUANTO SEGUE: BUONGIORNO, SAREMO DISPONIBILI PER EFFETTUARE PICCHETTAMENTI RICHIESTI IN DATA GIOVEDÌ 5 GIUGNO 2025 ORE 8,30 SUL POSTO. ATTENDO VS CONFERMA.
23/05/2025	TRASMESSO EMAIL DI CONFERMA PER SOPRALLUOGO CONGIUNTO E PICCHETTAMENTO PREVISTO PER GIOVEDÌ 5 GIUGNO 2025 ORE 8,30 SUL POSTO
05/06/2025	EFFETTUATO SOPRALLUOGO CONGIUNTO IN LOCO - SI NOTIFICA CHE SONO STATI FATTI I PICCHETTAMENTI DOVE POSSIBILE CAUSA CAMPI SEMINATI.
11/06/2025	ATTRAVERSO RISPOSTA EMAIL CI COMUNICANO QUANTO SEGUE: COME DA TELEFONATA ODIERNA, TRASMETTO IN ALLEGATO ESTRATTO PLANIMETRICO DELLA ZONA INTERESSATA CON IL TRACCIATO DELLE NS CONDOTTE ED EVIDENZIATI I PUNTI DI INTERFERENZA. RIMANIAMO IN ATTESA DELL'ELABORATO PROGETTUALE, SULLA BASE DEL QUALE FORNIREMO LE PRESCRIZIONI NECESSARIE ALLA RISOLUZIONE DELLE INTERFERENZE RISCONTRATE. AL RIGUARDO, CHIEDIAMO DI INTEGRARE IL PROGETTO CON UNA SEZIONE PER CIASCUN PUNTO DI INCROCIO CON GLI OLEODOTTI, INDICANDO LE PROFONDITÀ DEI VS SOTTOSERVIZI E DELLE NS TUBAZIONE (DESUMIBILI DAI VERBALI DI PICCHETTAMENTO EFFETTUTO IN DATA 05.0E).
11/06/2025	TRASMESSO EMAIL AL TECNICO INFORMANDOLO CHE ATTUALMENTE SIAMO IN FASE PRELIMINARE NELL'IPOTIZZARE IL NUOVO TRACCIATO DELLA TUBAZIONE IN PROGETTO. NON APPENA INDIVIDUATO IL PERCORSO DEFINITIVO (IN TEMPI STRETTI), TRASMETTEREMO QUANTO RICHIESTO PER VS. OPPORTUNE VALUTAZIONI

2	Emissione per Autorizzazione Unica 327	TURCO	RINO	BARCI	NOV. 2025
	DESCRIZIONE	REDATTO	CONTROLLATO	APPROVATO	DATA

			Comm. Snam	NQ/R24250/L01 NQ/R24250/L02	
			O.D.L.	7200220839	
	PROGETTO:	MET.: ALL.TO BIOMETANO RINGAS OVA S.R.L. DN 100 (4') - 75 bar NEI COMUNI DI SALE (AL), TORTONA (AL) E CASTELNUOVO SCRIVIA (AL)		REV:	2

Rilevo delle competenze			
ENTE:	BIOGASERVIZI S.R.L. - STUDIO CONSULENZE ENERGETICHE ING. GHIDORZI ALBERTO E ALESSANDRO - BIORINGAS S.R.L.	TELEFONO:	DIEGO LOPEZ: 3666622901 - MARIO TOMMASEO: 040 9828070 - CELL: 366 4788811 - MADDALENA MATTIACE: 3913577889 - ING. ALBERTO GHIDORZI: CELL: 348 0708105 - TEL: 0376 1671122 - STEFANO FONDA: 040 9828070 - 327.8242916
INDIRIZZO:	BIOGASERVIZI S.R.L. E BIORINGAS S.R.L.: VIA GIOSUÈ CARDUCCI 8 - 34133 TRIESTE (TS) - STUDIO CONSULENZE ENERGETICHE ING. GHIDORZI ALBERTO E ALESSANDRO: VIA BATTISTI 9 - 46100 MANTOVA	FAX:	
UFFICIO:	TECNICO	ORARIO:	
REFERENTE:	DIEGO LOPEZ - MARIO TOMMASEO - MADDALENA MATTIACE - ING. ALBERTO GHIDORZI - MASSIMO TOSTO - STEFANO FONDA	E-mail/PEC:	<a href="mailto:diego.lopez@ringas.it">diego.lopez@ringas.it</a> ; <a href="mailto:ova@ringas.it">ova@ringas.it</a> ; <a href="mailto:mario.tommaseo@biogaservizi.it">mario.tommaseo@biogaservizi.it</a> ; <a href="mailto:bioringas@pecimprese.it">bioringas@pecimprese.it</a> ; <a href="mailto:alberto.ghidorzi@gmail.com">alberto.ghidorzi@gmail.com</a> ; <a href="mailto:alberto.ghidorzi@conteanet.it">alberto.ghidorzi@conteanet.it</a> ; <a href="mailto:alberto.ghidorzi@ingpec.eu">alberto.ghidorzi@ingpec.eu</a> ; <a href="mailto:massimo.tosto@biogaservizi.it">massimo.tosto@biogaservizi.it</a> ; <a href="mailto:stefano.fonda@ringas.it">stefano.fonda@ringas.it</a>

Resoconto corrispondenza	
DATA	DESCRIZIONE

Resoconto informativo del colloquio	
DATA	DESCRIZIONE
04/02/2025	A SEGUITO DI COLLOQUIO TELEFONICO CON IL SIG. LOPEZ, RICHIESTO PLANIMETRIA LORO PROGETTAZIONE IN DWG, RIMANIAMO IN ATTESA DI RISPOSTA.
05/02/2025	PER MEZZO DI RISPOSTA EMAIL IL SIG. TOMMASEO CI TRASMETTE IL LAYOUT IN DWG E CI COMUNICA QUANTO SEGUE: IN ALLEGATO QUANTO RICHIESTO. SI PRECISA INOLTRE CHE SUL SEDIME DELL'IMPIANTO INSISTE LA FASCIA DI RISPETTO AUTOSTRADALE DI SESSANTA METRI OVE VIGE L'INEDIFICABILITÀ ASSOLUTA. SE NECESSITATE DI ALTRE INFORMAZIONI NON ESITATE A RICONTATTARCI.
14/05/2025	A SEGUITO DI COLLOQUIO TELEFONICO CON IL SIG. TOMMASEO RICEVUTO EMAIL CON QUANTO RIPORTATO: IN ALLEGATO LA RELAZIONE PAESAGGISTICA ED I RELATIVI RIFERIMENTI DEI VINCOLI. CREDO SI RIFERISSE AL LAGO DI CAVA PRESENTE AD EST DELL'IMPIANTO, OLTRE L'AUTOSTRADA.
15/05/2025	ATTRAVERSO RISPOSTA EMAIL L'ARCH. MATTIACE CI COMUNICA QUANTO SEGUE: SONO L'ARCH. MATTIACE CHE CHE HA REDATTO LA RELAZIONE PAESAGGISTICA RELATIVA AL PROGETTO DI RICONVERSIONE DI IMPIANTO AGRICOLO DI DIGESTIONE ANAEROBICA PER LA PRODUZIONE DI BIOMETANO NEL COMUNE DI CASTELNUOVO SCRIVIA (AL). COME DA ACCORDI TELEFONICI, LE INOLTRO L'ESTRATTO DELL'ELABORATO "ANALISI DEGLI STRUMENTI DI PIANIFICAZIONE VIGENTI" (PARAGR. 3.2.2.1), IN CUI È SPIEGATA LA MOTIVAZIONE PER CUI "SI APPLICA LA FASCIA DI TUTELA DAI LAGHI AI SENSI DELL'ART. 142 LET. B DEL D.LGS. 42/2004", AL LAGO DI CAVA OVA. LA FASCIA DI TUTELA DEL LAGO È RAPPRESENTATA IN FIG. 8, A PAG. 12 DELLA RELAZIONE PAESAGGISTICA.
29/07/2025	EFFETTUATO CALL CON I PROGETTISTI ING. ALBERTO GHIDORZI E MASSIMO TOSTO (TEL. ING. GHIDORZI: 348 0708105 - <a href="mailto:alberto.ghidorzi@gmail.com">alberto.ghidorzi@gmail.com</a> ; <a href="mailto:massimo.tosto@biogaservizi.it">massimo.tosto@biogaservizi.it</a> ) PER VALUTARE INSIEME LA NUOVA SOLUZIONE PROGETTUALE
29/07/2025	ATTRAVERSO RISPOSTA EMAIL L'ING. GHIDORZI ALBERTO CI COMUNICA QUANTO SEGUE: COME ANTICIPATO TELEFONICAMENTE E DOPO ALCUNE ULTERIORI VERIFICHE ODIERNE CON I VOSTRI PROGETTISTI IN CC - IN PARTICOLARE SUL POSSIBILE IMPATTO DEL PERCORSO DEL VOSTRO METANODOTTO SULL'OTTENIMENTO DELLE AUTORIZZAZIONI FINALI DELL'IMPIANTO BIOMETANO, SPECIE DAL PUNTO DI VISTA DELLA SICUREZZA ANTINCENDIO - CONFERMO, A NOME DI RINGAS OVA, LA DISPONIBILITÀ DELLA POSA INTERRATA DEL VOSTRO METANODOTTO LUNGO IL CONFINE NORD-OVEST DEL NOSTRO IMPIANTO BIOMETANO, ALLA CONDIZIONE DI AVERE VOSTRA ASSICURAZIONE FORMALE CHE TALE RETE È COMPATIBILE, DAL PUNTO DI VISTA NORMATIVO - AUTORIZZATIVO, CON LA PRESENZA DELLE STRUTTURE ED IMPIANTI INDICATI NEGLI ALLEGATI ELABORATI GRAFICI DELLO STATO FUTURO E DEL PARTICOLARE DELLA TRINCEA DRENANTE. IN PARTICOLARE, VI EVIDENZIAMO LA PRESENZA NELLE POSIZIONI INDICATE, OLTRE ALLA VOSTRA CABINA DI RICEZIONE DEL NOSTRO BIOMETANO E DELLA NOSTRA CABINA REMI RE2 DI MISURA FISCALE DEL BIOMETANO: • DI UN FOSSO DI SCOLO SUPERFICIALE • DI ALCUNI FILARI DI PIANTUMAZIONI COSTITUENTI LA MITIGAZIONE VISIVA PRESCRITTA; • DELLA RECINZIONE DELL'IMPIANTO BIOMETANO; • DI UNA TRINCEA DRENANTE DELLA LARGHEZZA DI CA. 3 M CONTENENTE UNA TUBAZIONE FESSURATA (A CA. - 4 M DA QUOTA TERRENO) DOTATA DI POZZETTI IN C.A. OGNI CA. 40 M; • DI N° 2 VASCHE DOTATE DI COPERTURA PER LA PRODUZIONE E LO STOCCAGGIO DI BIOGAS (DIGESTORI DI3 E DI4 ALLA DISTANZA DI CA. 14 M DAL CONFINE PREDETTO). RESTIAMO A DISPOSIZIONE PER EVENTUALI ULTERIORI CHIARIMENTI E IN ATTESA DI UNA VOSTRA PROPOSTA OPERATIVA PER POTERLA VALUTARE COMPIUTAMENTE: RINGRAZIAMO PER LA COLLABORAZIONE E SALUTIAMO CORDIALMENTE. PS. PER VOSTRA CONOSCENZA ED ULTERIORE CONFRONTO PRECISIAMO NELLA SEGUENTE TABELLA LE DISTANZE DI RISPETTO CHE RITENIAMO DI DOVER TENERE NELLE RETI GAS INTERNE AL NOSTRO IMPIANTO, TENENDO CONTO CHE UTILizzeremo LE PRESCRIZIONI IN "CUNICOLO":
30/07/2025	TRASMESSO EMAIL ALL'ING. GHIDORZI CHIEDENDO IL FILE IN DWG.
31/07/2025	ATTRAVERSO RISPOSTA EMAIL IL SIG. FONDA CI COMUNICA QUANTO SEGUE: COME CONCORDATO CON L'ING. GHIDORZI E L'ING. TOSTO, ALLEGHIAMO IL DWG DI OVA.

2	Emissione per Autorizzazione Unica 327	TURCO	RINO	BARCI	NOV. 2025
	DESCRIZIONE	REDATTO	CONTROLLATO	APPROVATO	DATA